

ГРАФИЧЕСКОЕ ОПИСАНИЕ МЕСТОПОЛОЖЕНИЯ ГРАНИЦ ПУБЛИЧНОГО СЕРВИТУТА  
СХЕМА РАСПОЛОЖЕНИЯ ГРАНИЦ ПУБЛИЧНОГО СЕРВИТУТА

в целях размещения объекта: Магистральный газопровод "Отраденский газоперерабатывающий завод - Самарский азотнотуковый завод", который переносится в связи с изъятием земельных участков, на которых он ранее располагался, для государственных нужд Самарской области в целях обеспечения строительства объекта "Строительство обхода г. Тольятти с мостовым переходом через р. Волгу в составе международного транспортного маршрута "Европа - Западный Китай" (IV этап)

УТВЕРЖДЕНО  
распоряжением Правительства  
Самарской области  
от \_\_\_\_\_ № \_\_\_\_\_

Описание местоположения: Российская Федерация, Самарская область, Ставропольский район, сельское поселение Васильевка

Площадь зоны действия публичного сервитута в границах земельного участка с кадастровым номером 63:32:1801004:302 - 15 кв.м.

Площадь зоны действия публичного сервитута в границах земельного участка с кадастровым номером 63:32:1801004:301 - 1 538 кв.м.

Площадь зоны действия публичного сервитута в границах земельного участка с кадастровым номером 63:32:1801004:303 - 37 931 кв.м.

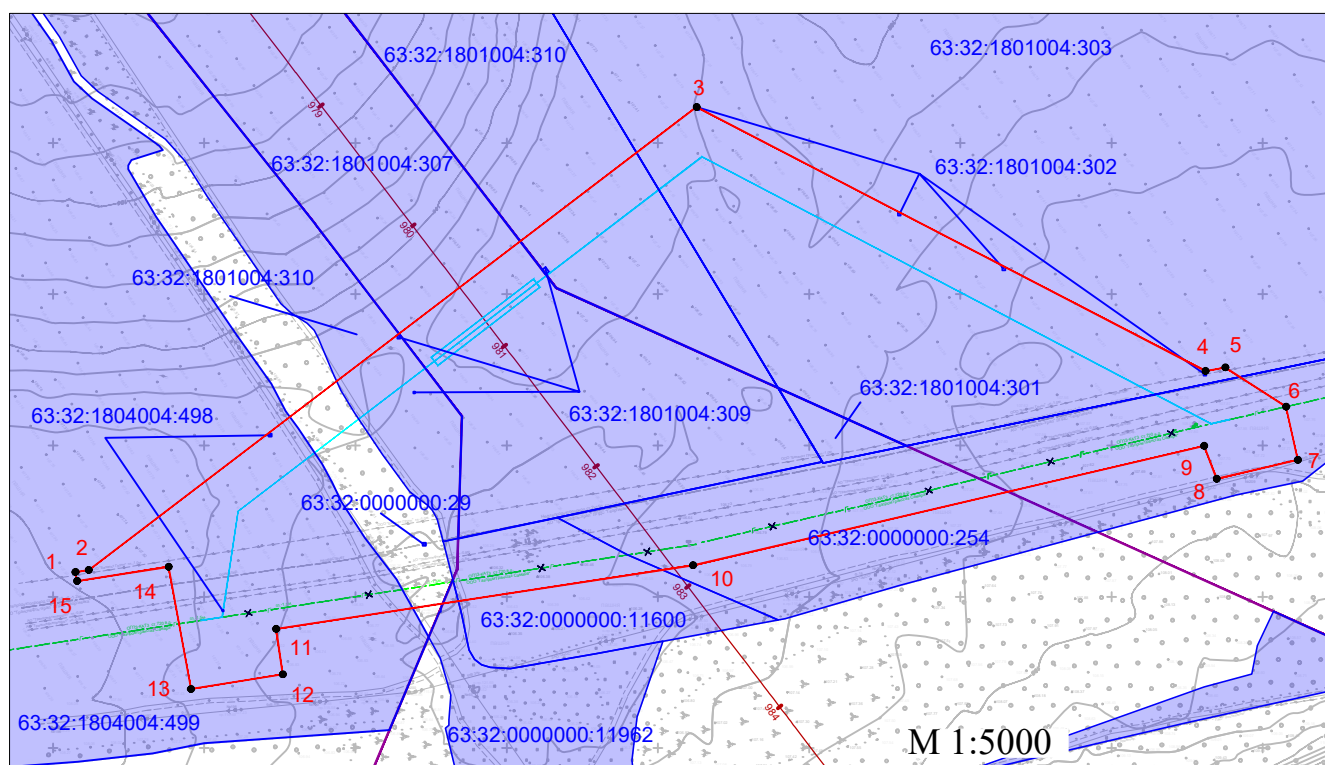
Площадь зоны действия публичного сервитута в границах земельного участка с кадастровым номером 63:32:0000000:29 - 4 кв.м.

Площадь зоны действия публичного сервитута в границах земельного участка с кадастровым номером 63:32:0000000:11600 - 4 560 кв.м.

Площадь зоны действия публичного сервитута в границах земельного участка с кадастровым номером 63:32:1801003:499 - 17 673 кв.м.

Площадь зоны действия публичного сервитута в границах земельного участка с кадастровым номером 63:32:1801003:498 - 5 кв.м.

Площадь зоны действия публичного сервитута в границах земельного участка с кадастровым номером 63:32:0000000:11962 - 75 кв.м.



М 1:5000

Площадь зоны действия публичного сервитута в границах земельного участка с кадастровым номером 63:32:1801004:310 - 15 929 кв.м.

Площадь зоны действия публичного сервитута в границах земельного участка с кадастровым номером 63:32:1801004:307 - 28 757 кв.м.








Площадь зоны действия публичного сервитута в границах земельного участка с кадастровым номером 63:32:1801004:309 - 16 кв.м.

Площадь зоны действия публичного сервитута в границах земельного участка с кадастровым номером 63:32:0000000:254 - 21 223 кв.м.

Площадь зоны действия публичного сервитута в границах неразграниченных земель государственной собственности, расположенных в Сельском поселении Васильевка муниципального района Ставропольский Самарской области - 6 099 кв.м.

Общая площадь зоны действия публичного сервитута - 133 825 кв.м.

Условные обозначения

-  - проектные границы публичного сервитута
-  - характерные точки границы публичного сервитута
-  - границы земельных участков, в отношении которых испрашивается публичный сервитут
- 63:32:1801004:303 - кадастровые номера земельных участков, в отношении которых испрашивается публичный сервитут
-  - проектное местоположение газопровода
-  - существующее местоположение газопровода
-  - граница зоны размещения автодороги
-  - пикетаж оси автодороги

<b>ОПИСАНИЕ ГРАНИЦ ПУБЛИЧНОГО СЕРВИТУТА</b>				
Российская Федерация, Самарская область, Ставропольский район, сельское поселение Васильевка (местоположение публичного сервитута)				
Система координат <u>МСК 63 зона 1</u>				
Перечень характерных точек				
Обозначение характерных точек границ	Координаты, м		Метод определения координат и средняя квадратическая погрешность положения характерной точки ( $M_t$ ), м	Описание закрепления точки
	X	Y		
1	422916,32	1339714,75	Аналитический метод, 0.1	-
2	422917,68	1339723,53	Аналитический метод, 0.1	-
3	423223,78	1340125,57	Аналитический метод, 0.1	-
4	423049,22	1340462,15	Аналитический метод, 0.1	-
5	423051,62	1340475,25	Аналитический метод, 0.1	-
6	423025,66	1340515,41	Аналитический метод, 0.1	-
7	422990,48	1340523,14	Аналитический метод, 0.1	-
8	422977,98	1340469,51	Аналитический метод, 0.1	-
9	422999,74	1340461,19	Аналитический метод, 0.1	-
10	422920,78	1340123,15	Аналитический метод, 0.1	-
11	422878,77	1339847,49	Аналитический метод, 0.1	-
12	422848,70	1339851,92	Аналитический метод, 0.1	-
13	422839,00	1339791,15	Аналитический метод, 0.1	-

14	422919,81	1339776,40	Аналитический метод, 0.1	-
15	422910,43	1339715,90	Аналитический метод, 0.1	-
1	422916,32	1339714,75	Аналитический метод, 0.1	-