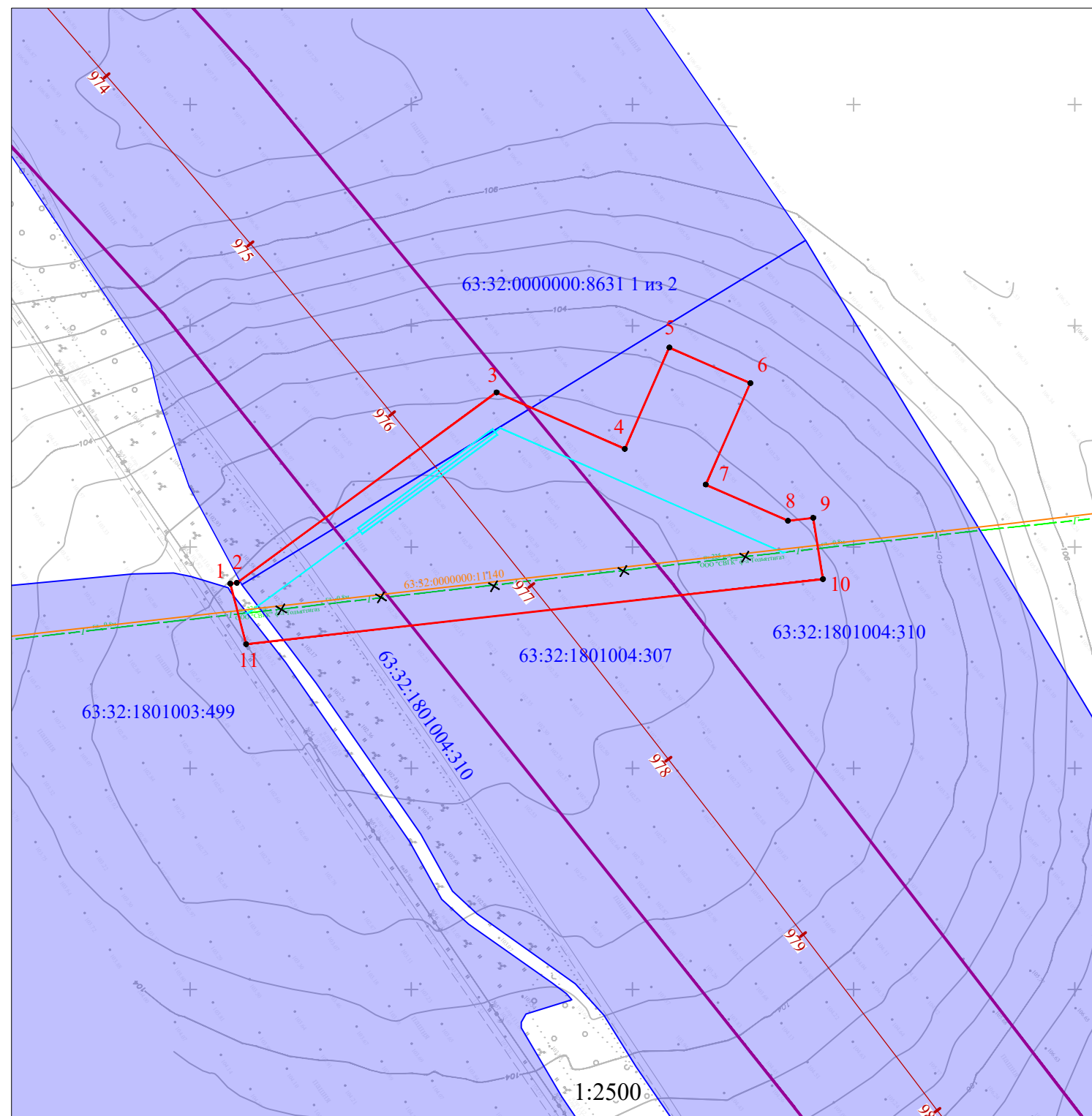


ГРАФИЧЕСКОЕ ОПИСАНИЕ МЕСТОПОЛОЖЕНИЯ ГРАНИЦ ПУБЛИЧНОГО СЕРВИТУТА

СХЕМА РАСПОЛОЖЕНИЯ ГРАНИЦ ПУБЛИЧНОГО СЕРВИТУТА

в целях размещения объекта: "Газопровод высокого давления от места выхода из ГРС №3 до места врезки в существующий газопровод в пос. Поволжский муниципального района Ставропольский Самарской области", который переносится в связи с изъятием земельных участков, на которых он ранее располагался, для государственных нужд Самарской области в целях обеспечения строительства объекта "Строительство обхода г. Тольятти с мостовым переходом через р. Волгу в составе международного транспортного маршрута "Европа - Западный Китай" (IV этап)

УТВЕРЖДЕНО
распоряжением Правительства
Самарской области
от _____ № _____



Описание местоположения: Российская Федерация, Самарская область, Ставропольский район, сельское поселение Васильевка

Площадь зоны действия публичного сервитута в границах земельного участка с кадастровым номером 63:32:0000000:8631 - 1228 кв.м.

Площадь зоны действия публичного сервитута в границах земельного участка с кадастровым номером 63:32:1801004:307 - 8489 кв.м.










Площадь зоны действия публичного сервитута в границах земельного участка с кадастровым номером 63:32:1801004:310 - 8456 кв.м.

Площадь зоны действия публичного сервитута в границах земельного участка с кадастровым номером 63:32:1801003:499 - 119 кв.м.

Площадь зоны действия публичного сервитута в границах неразграниченных земель государственной собственности, расположенных в кадастровом квартале 63:32:0000000 - 183 кв.м.

Общая площадь зоны действия публичного сервитута - 18475 кв.м.

Условные обозначения

-  - проектные границы публичного сервитута
-  - характерные точки границы публичного сервитута
-  - границы земельных участков, в отношении которых испрашивается публичный сервитут
-  63:37:0000001:1 - кадастровые номера земельных участков, в отношении которых испрашивается публичный сервитут
-  - объект капитального строительства с кадастровым номером 63:32:0000000:11140, по сведениям ЕГРН
-  - проектное местоположение газопровода
-  - существующее местоположение газопровода
-  - граница зоны размещения автодороги
-  - пикетаж оси автодороги

ОПИСАНИЕ ГРАНИЦ ПУБЛИЧНОГО СЕРВИТУТА				
Российская Федерация, Самарская область, Ставропольский район, <u>сельское поселение Васильевка</u> (местоположение публичного сервитута)				
Система координат <u>МСК 63 зона 1</u>				
Перечень характерных точек				
Обозначение характерных точек границ	Координаты, м		Метод определения координат и средняя квадратическая погрешность положения характерной точки (M_t), м	Описание закрепления точки
	X	Y		
1	423383,38	1339618,19	Аналитический метод, 0.1	-
2	423383,75	1339621,10	Аналитический метод, 0.1	-
3	423469,85	1339738,57	Аналитический метод, 0.1	-
4	423444,32	1339796,54	Аналитический метод, 0.1	-
5	423490,15	1339816,69	Аналитический метод, 0.1	-
6	423474,05	1339853,31	Аналитический метод, 0.1	-
7	423428,21	1339833,15	Аналитический метод, 0.1	-
8	423411,84	1339870,33	Аналитический метод, 0.1	-
9	423413,12	1339881,75	Аналитический метод, 0.1	-
10	423385,43	1339886,12	Аналитический метод, 0.1	-
11	423356,02	1339625,33	Аналитический метод, 0.1	-
1	423383,38	1339618,19	Аналитический метод, 0.1	-