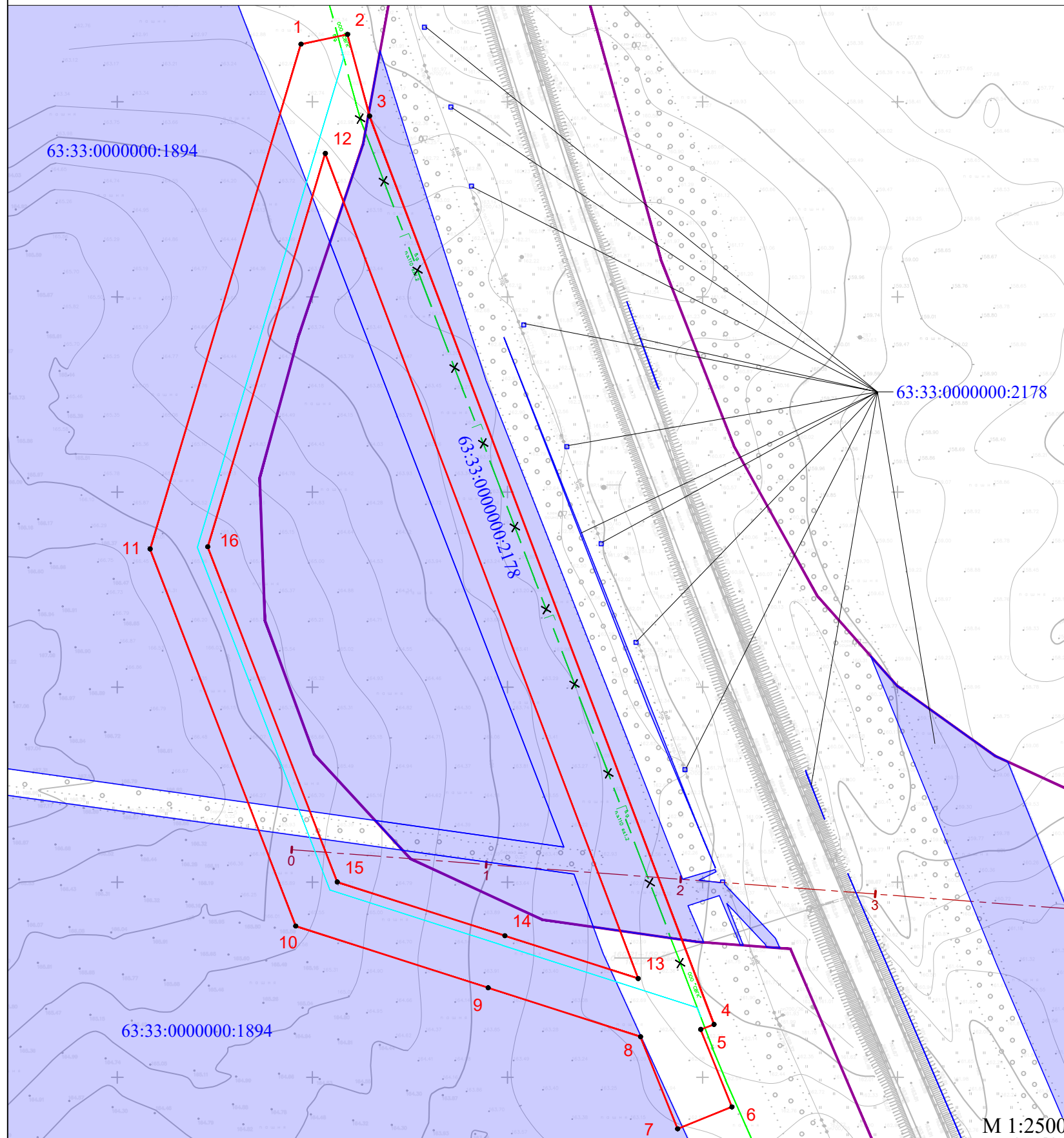


ГРАФИЧЕСКОЕ ОПИСАНИЕ МЕСТОПОЛОЖЕНИЯ ГРАНИЦ ПУБЛИЧНОГО СЕРВИТУТА

СХЕМА РАСПОЛОЖЕНИЯ ГРАНИЦ ПУБЛИЧНОГО СЕРВИТУТА

в целях размещения объекта: «Газопроводы высокого, низкого давления для газоснабжения с.Надеждино муниципального района Сызранский Самарской области», который переносится в связи с изъятием земельных участков, на которых он ранее располагался, для государственных нужд Самарской области в целях обеспечения строительства объекта "Строительство обхода г. Тольятти с мостовым переходом через р. Волгу в составе международного транспортного маршрута "Европа - Западный Китай" (V этап)

УТВЕРЖДЕНО  
распоряжением Правительства  
Самарской области  
от \_\_\_\_\_ № \_\_\_\_\_



Описание местоположения: Российская Федерация,  
Самарская область, муниципальный район Сызранский,  
сельское поселение Троицкое









Площадь зоны действия публичного сервитута в  
границах земельного участка с кадастровым номером  
63:33:0000000:1894 - 15667 кв.м.

Площадь зоны действия публичного сервитута в  
границах земельного участка с кадастровым номером  
63:33:0000000:2178 - 11896 кв.м.

Площадь зоны действия публичного сервитута в  
границах неразграниченных земель государственной  
собственности, расположенных в кадастровом квартале  
63:33:0000000 - 6090 кв.м.

Общая площадь зоны действия публичного сервитута -  
33653 кв.м.

Условные обозначения

-  - проектные границы публичного сервитута
-  - характерные точки границы публичного сервитута
-  - границы земельных участков, в отношении которых испрашивается публичный сервитут
-  63:33:0000000:1894 - кадастровые номера земельных участков, в отношении которых испрашивается публичный сервитут
-  - проектное местоположение газопровода
-  - существующее местоположение газопровода
-  - граница зоны размещения автодороги
-  - пикетаж оси автодороги