

в целях размещения магистрального газопровода Уренгой - Петровск, который переносится в связи с изъятием земельного участка, на котором он ранее располагался, для государственных нужд Самарской области, в рамках реализации проекта «Строительство обхода г. Тольятти с мостовым переходом через р. Волгу в составе международного транспортного маршрута «Европа - Западный Китай» (I этап - мостовой переход через р. Волгу в муниципальных районах Ставропольский и Шигонский)»

Описание местоположения: Российская Федерация, Самарская область, муниципальный район Ставропольский, сельское поселение Подстепки

Общая площадь зоны действия публичного сервитута 47028 кв.м.

Площадь зоны действия публичного сервитута в границах земельного участка с кадастровым номером ЕЗ 63:32:0000000:30 (63:32:1605003:20) - 4 кв.м.

Площадь зоны действия публичного сервитута в границах земельного участка с кадастровым номером ЕЗ 63:32:0000000:31 (63:32:1605003:32) - 4 кв.м.

Площадь зоны действия публичного сервитута в границах земельного участка с кадастровым номером ЕЗ 63:32:0000000:30 (63:32:1605003:22) - 4 кв.м.

Площадь зоны действия публичного сервитута в границах земельного участка с кадастровым номером ЕЗ 63:32:0000000:30 (63:32:1605003:34) - 4 кв.м.

Площадь зоны действия публичного сервитута в границах земельного участка с кадастровым номером ЕЗ 63:32:0000000:31 (63:32:1605003:30) - 4 кв.м.

Площадь зоны действия публичного сервитута в границах земельного участка с кадастровым номером ЕЗ 63:32:0000000:32 (63:32:1605003:25) - 4 кв.м.

Площадь зоны действия публичного сервитута в границах земельного участка с кадастровым номером ЕЗ 63:32:0000000:32 (63:32:1605003:24) - 4 кв.м.

Площадь зоны действия публичного сервитута в границах земельного участка с кадастровым номером ЕЗ 63:32:0000000:32 (63:32:1605003:29) - 4 кв.м.

Площадь зоны действия публичного сервитута в границах земельного участка с кадастровым номером ЕЗ 63:32:0000000:32 (63:32:1605003:28) - 3 кв.м.

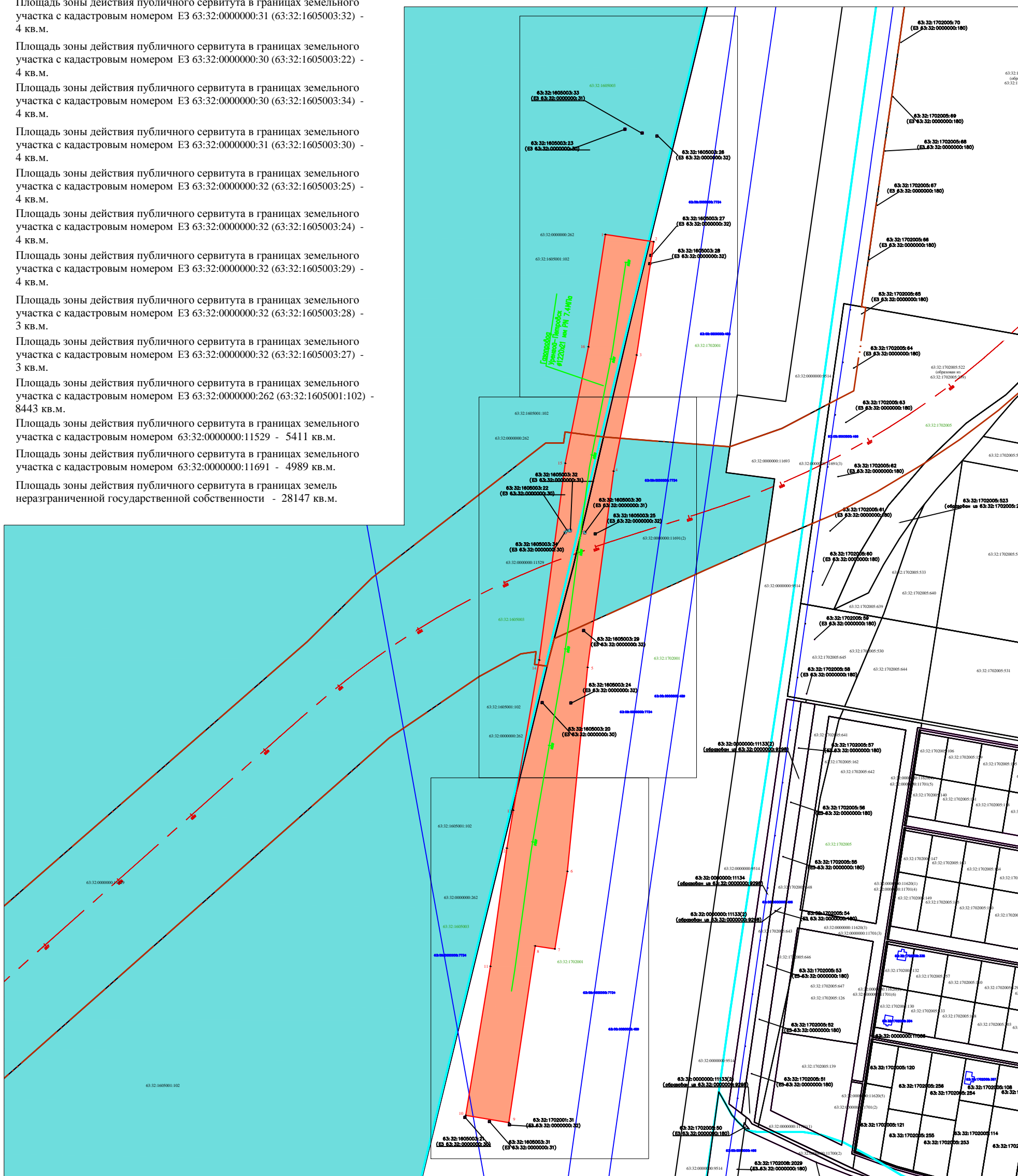
Площадь зоны действия публичного сервитута в границах земельного участка с кадастровым номером ЕЗ 63:32:0000000:32 (63:32:1605003:27) - 3 кв.м.

Площадь зоны действия публичного сервитута в границах земельного участка с кадастровым номером ЕЗ 63:32:0000000:262 (63:32:1605001:102) - 8443 кв.м.

Площадь зоны действия публичного сервитута в границах земельного участка с кадастровым номером 63:32:0000000:11529 - 5411 кв.м.

Площадь зоны действия публичного сервитута в границах земельного участка с кадастровым номером 63:32:0000000:11691 - 4989 кв.м.

Площадь зоны действия публичного сервитута в границах земель неразграниченной государственной собственности - 28147 кв.м.

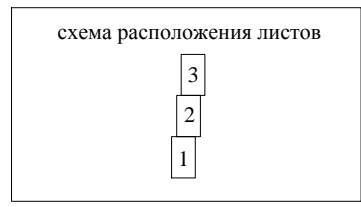


Масштаб 1:4000

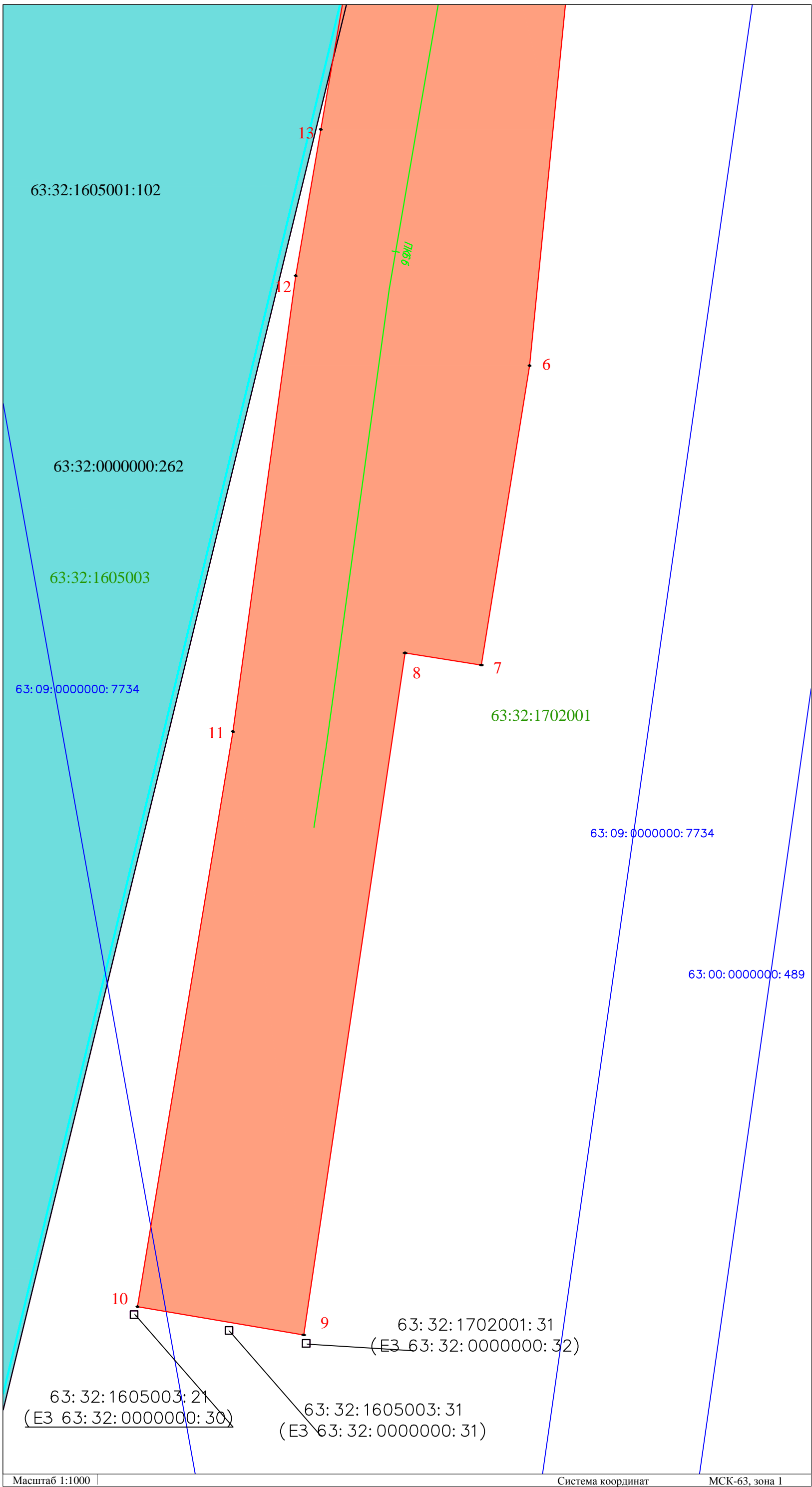
Система координат МСК-63, зона I

Условные обозначения:

- проектные границы публичного сервитута
- 3 • - характерные точки границ публичного сервитута
- граница зоны планируемого размещения объекта "Строительство обхода г. Тольятти с мостовым переходом через р. Волгу в составе международного транспортного маршрута «Европа - Западный Китай» (I этап - мостовой переход через р. Волгу в муниципальных районах Ставропольский и Шигонский)"
- границы земельных участков, в отношении которых испрашивается публичный сервитут
- граница кадастрового квартала



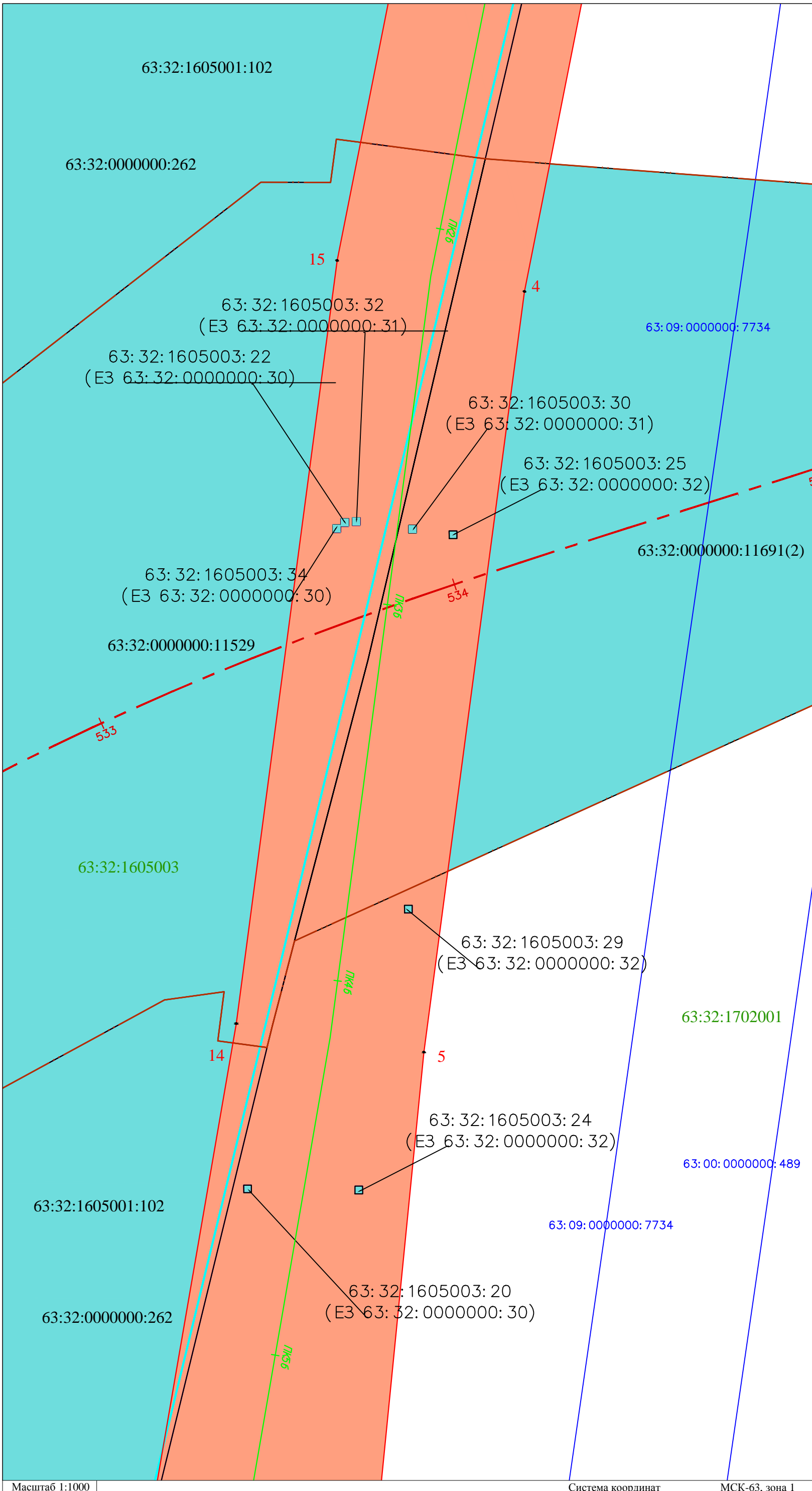
63:00:000000:489 - кадастровый номер объекта капитального строительства
63:32:0000000:11691 - кадастровый номер земельного участка
63:32:1702001 - номер кадастрового квартала



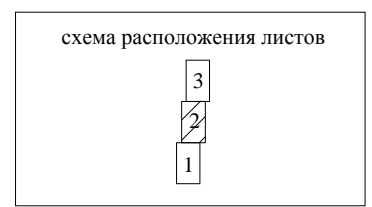
Условные обозначения:

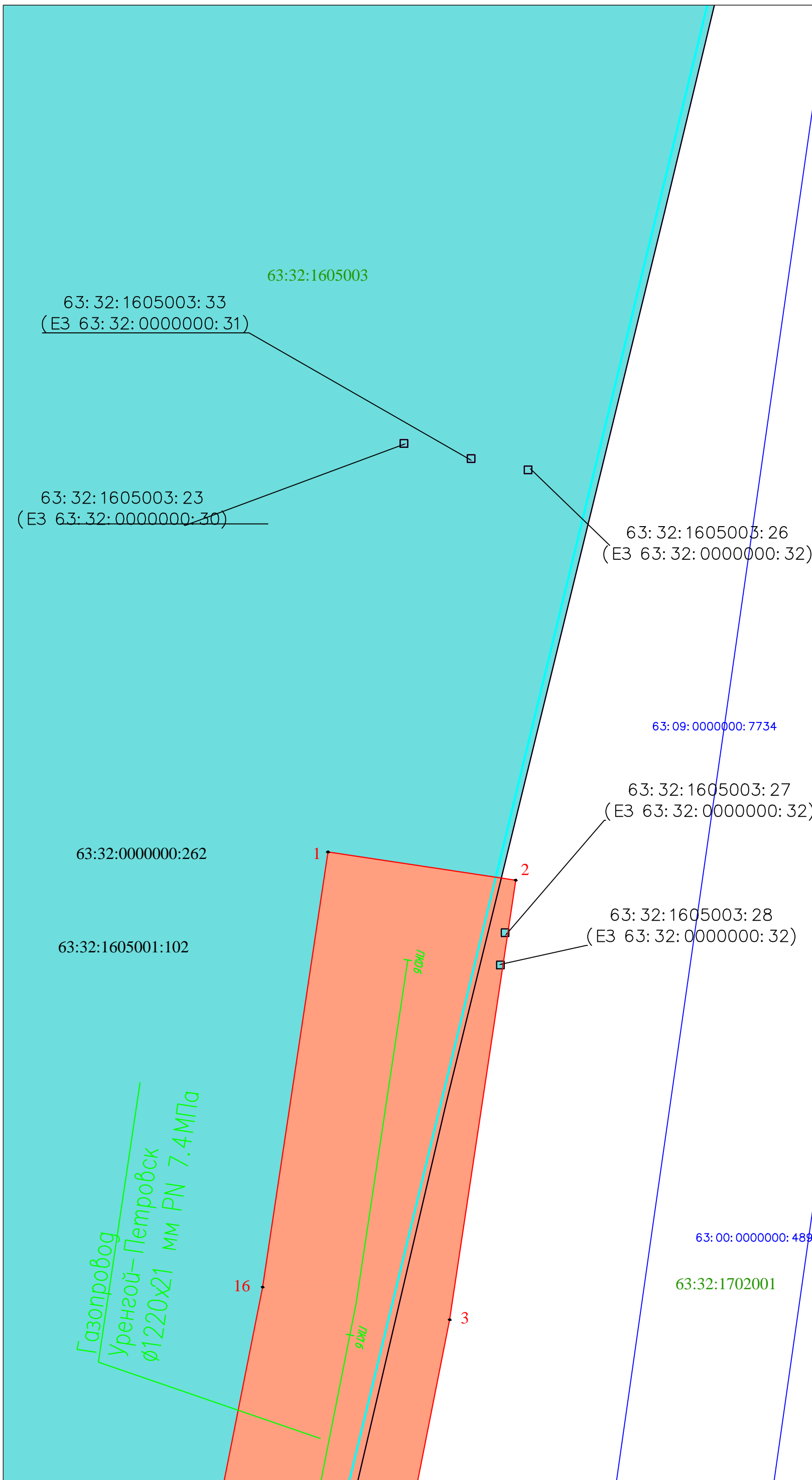
- проектные границы публичного сервитута
- 3. - характерные точки границ публичного сервитута
- граница зоны планируемого размещения объекта "Строительство обхода г. Тольятти с мостовым переходом через р. Волгу в составе международного транспортного маршрута «Европа - Западный Китай» (I этап - мостовой переход через р. Волгу в муниципальных районах Ставропольский и Шигонский)"
- границы земельных участков, в отношении которых испрашивается публичный сервитут
- 63:00:000000:489 - кадастровый номер объекта капитального строительства
- 63:32:000000:11691 - кадастровый номер земельного участка
- 63:32:1702001 - номер кадастрового квартала
- граница кадастрового квартала



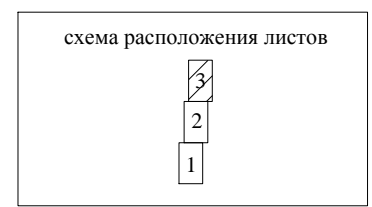


- Условные обозначения:**
- проектные границы публичного сервитута
 - 3. - характерные точки границ публичного сервитута
 - граница зоны планируемого размещения объекта "Строительство обхода г. Тольятти с мостовым переходом через р. Волгу в составе международного транспортного маршрута «Европа - Западный Китай» (I этап - мостовой переход через р. Волгу в муниципальных районах Ставропольский и Шигонский)"
 - границы земельных участков, в отношении которых испрашивается публичный сервитут
 - 63:00:0000000:489 - кадастровый номер объекта капитального строительства
 - 63:32:0000000:11691 - кадастровый номер земельного участка
 - 63:32:1702001 - номер кадастрового квартала
 - граница кадастрового квартала





- Условные обозначения:**
- проектные границы публичного сервитута
 - 3. - характерные точки границ публичного сервитута
 - граница зоны планируемого размещения объекта "Строительство обхода г. Тольятти с мостовым переходом через р. Волгу в составе международного транспортного маршрута «Европа - Западный Китай» (I этап - мостовой переход через р. Волгу в муниципальных районах Ставропольский и Шигонский)"
 - границы земельных участков, в отношении которых испрашивается публичный сервитут
 - 63:00:0000000:489 - кадастровый номер объекта капитального строительства
 - 63:32:0000000:11691 - кадастровый номер земельного участка
 - 63:32:1702001 - номер кадастрового квартала
 - граница кадастрового квартала



ОПИСАНИЕ ГРАНИЦ ПУБЛИЧНОГО СЕРВИТУТА

Российская Федерация, Самарская область, муниципальный район Ставропольский,
сельское поселение Подстепки
(местоположение публичного сервитута)

Система координат МСК-63, зона 1

Перечень характерных точек

Обозначение характерных точек границ	Координаты, м		Метод определения координат и средняя квадратичная погрешность положения характерной точки (M _t), м	Описание закрепления точки
	X	Y		
1	2	3	4	5
1	424862.92	1303355.22	Аналитический метод, 0.10	-
2	424855.49	1303404.67	Аналитический метод, 0.10	-
3	424739.68	1303387.27	Аналитический метод, 0.10	-
4	424621.08	1303363.73	Аналитический метод, 0.10	-
5	424420.61	1303337.25	Аналитический метод, 0.10	-
6	424212.08	1303316.56	Аналитический метод, 0.10	-
7	424132.76	1303303.77	Аналитический метод, 0.10	-
8	424135.94	1303283.58	Аналитический метод, 0.10	-
9	423955.35	1303256.75	Аналитический метод, 0.10	-
10	423962.82	1303212.72	Аналитический метод, 0.10	-
11	424115.12	1303238.01	Аналитический метод, 0.10	-
12	424235.86	1303254.63	Аналитический метод, 0.10	-
13	424274.59	1303261.27	Аналитический метод, 0.10	-
14	424428.14	1303287.81	Аналитический метод, 0.10	-
15	424629.23	1303314.37	Аналитический метод, 0.10	-
16	424748.26	1303337.99	Аналитический метод, 0.10	-
1	424862.92	1303355.22	Аналитический метод, 0.10	-