

в целях размещения магистрального газопровода Челябинск -Петровск, который переносится в связи с изъятием земельного участка, на котором он ранее располагался, для государственных нужд Самарской области, в рамках реализации проекта «Строительство обхода г. Тольятти с мостовым переходом через р. Волгу в составе международного транспортного маршрута «Европа - Западный Китай» (I этап - мостовой переход через р. Волгу в муниципальных районах Ставропольский и Шигонский)»

Описание местоположения: Российская Федерация, Самарская область, муниципальный район Ставропольский, сельское поселение Подстепки

Общая площадь зоны действия публичного сервитута 49087 кв.м.

Площадь зоны действия публичного сервитута в границах земельного участка с кадастровым номером ЕЗ 63:32:0000000:32 (63:32:1605003:26) - 4 кв.м.

Площадь зоны действия публичного сервитута в границах земельного участка с кадастровым номером ЕЗ 63:32:0000000:31 (63:32:1605003:30) - 4 кв.м.

Площадь зоны действия публичного сервитута в границах земельного участка с кадастровым номером ЕЗ 63:32:0000000:32 (63:32:1605003:25) - 4 кв.м.

Площадь зоны действия публичного сервитута в границах земельного участка с кадастровым номером ЕЗ 63:32:0000000:32 (63:32:1605003:24) - 4 кв.м.

Площадь зоны действия публичного сервитута в границах земельного участка с кадастровым номером ЕЗ 63:32:0000000:32 (63:32:1605003:29) - 4 кв.м.

Площадь зоны действия публичного сервитута в границах земельного участка с кадастровым номером ЕЗ 63:32:0000000:32 (63:32:1605003:28) - 4 кв.м.

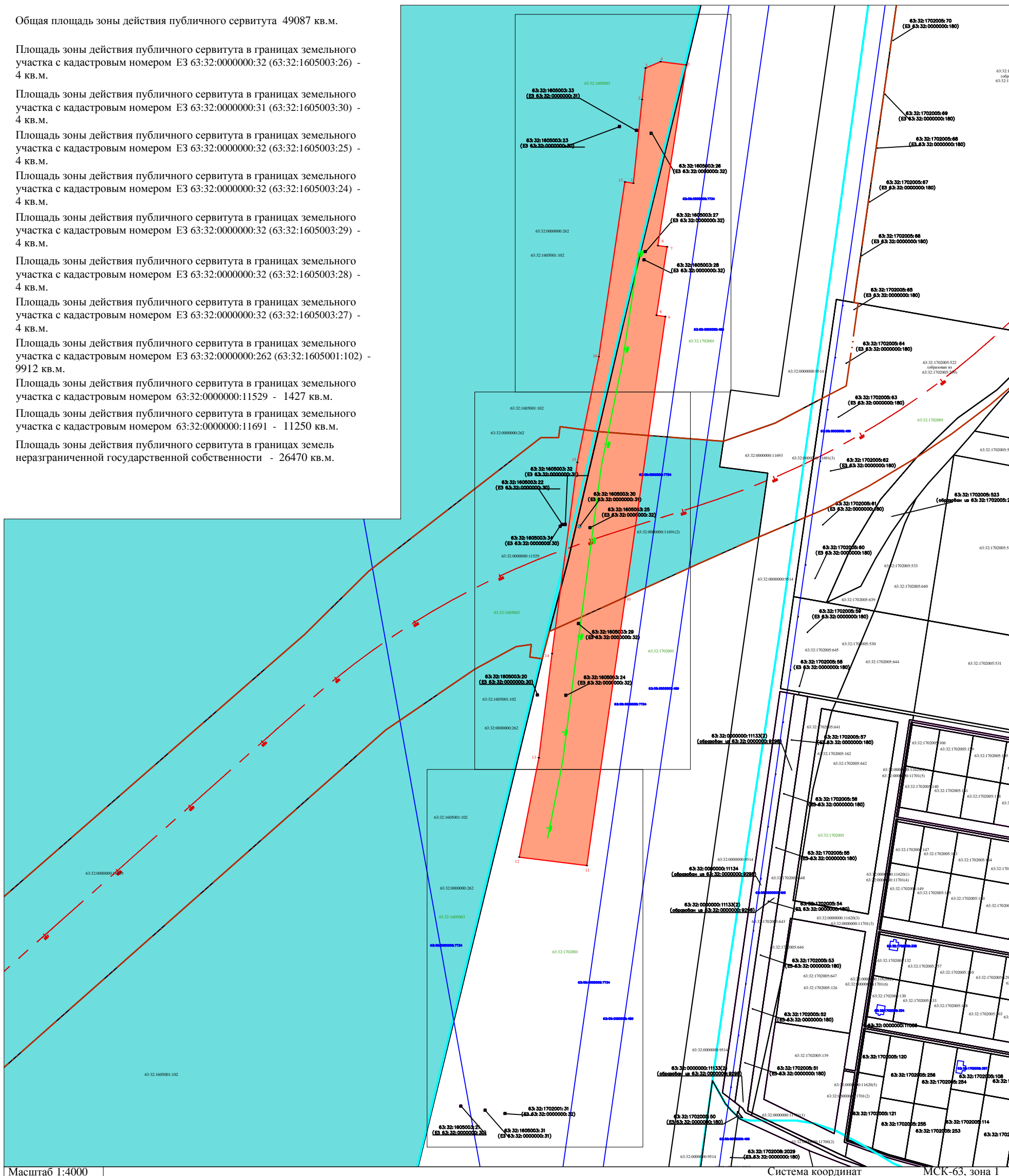
Площадь зоны действия публичного сервитута в границах земельного участка с кадастровым номером ЕЗ 63:32:0000000:32 (63:32:1605003:27) - 4 кв.м.

Площадь зоны действия публичного сервитута в границах земельного участка с кадастровым номером ЕЗ 63:32:0000000:262 (63:32:1605001:102) - 9912 кв.м.

Площадь зоны действия публичного сервитута в границах земельного участка с кадастровым номером 63:32:0000000:11529 - 1427 кв.м.

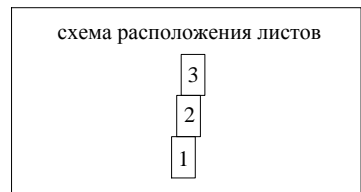
Площадь зоны действия публичного сервитута в границах земельного участка с кадастровым номером 63:32:0000000:11691 - 11250 кв.м.

Площадь зоны действия публичного сервитута в границах земель неразграниченной государственной собственности - 26470 кв.м.

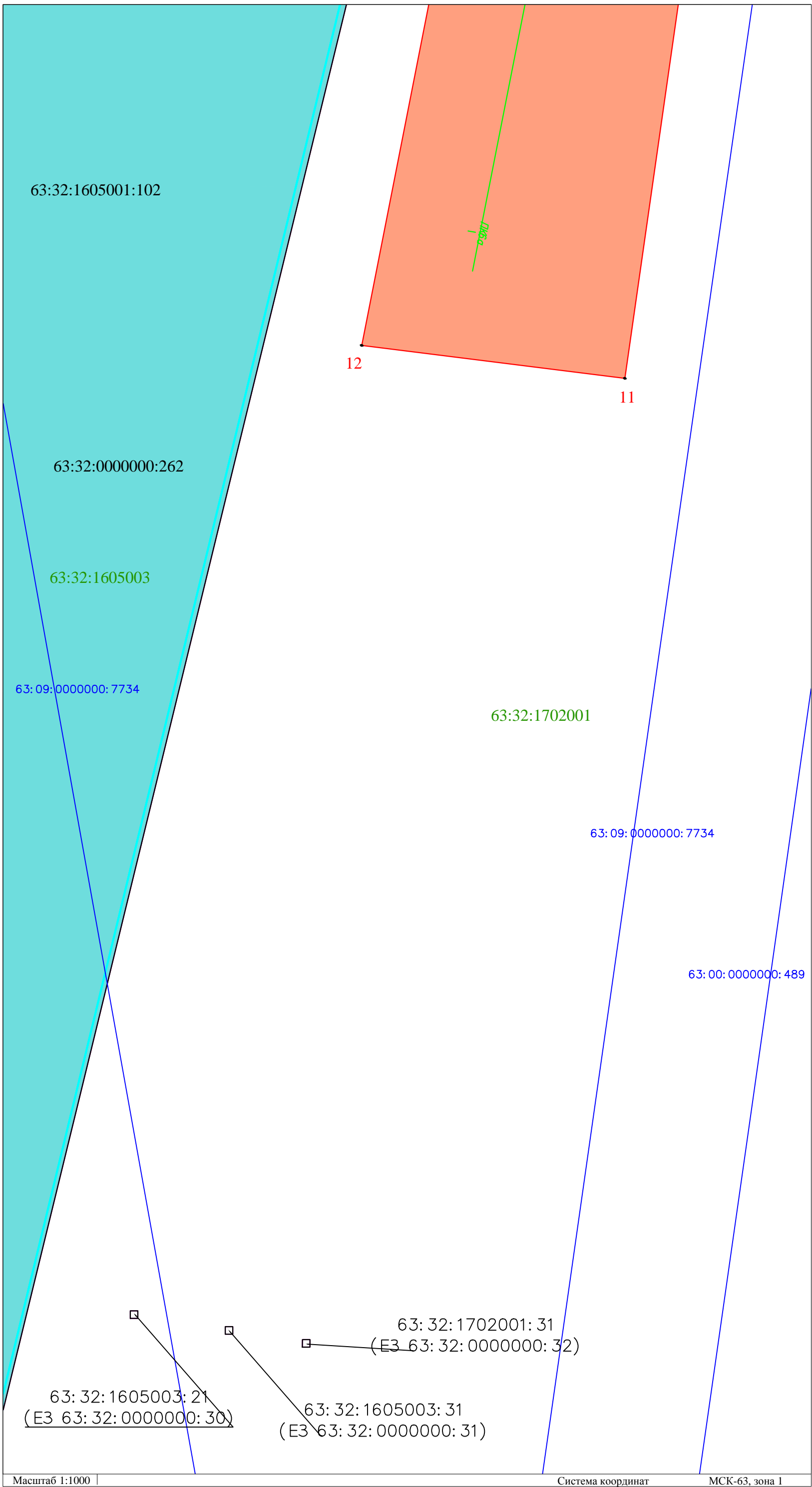


Условные обозначения:






- проектные границы публичного сервитута
- 3 • - характерные точки границ публичного сервитута
- 3 - граница зоны планируемого размещения объекта "Строительство обхода г. Тольятти с мостовым переходом через р. Волгу в составе международного транспортного маршрута «Европа - Западный Китай» (I этап - мостовой переход через р. Волгу в муниципальных районах Ставропольский и Шигонский)"
- границы земельных участков, в отношении которых испрашивается публичный сервитут
- 3 - граница кадастрового квартала

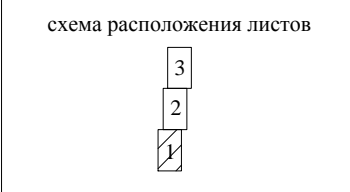


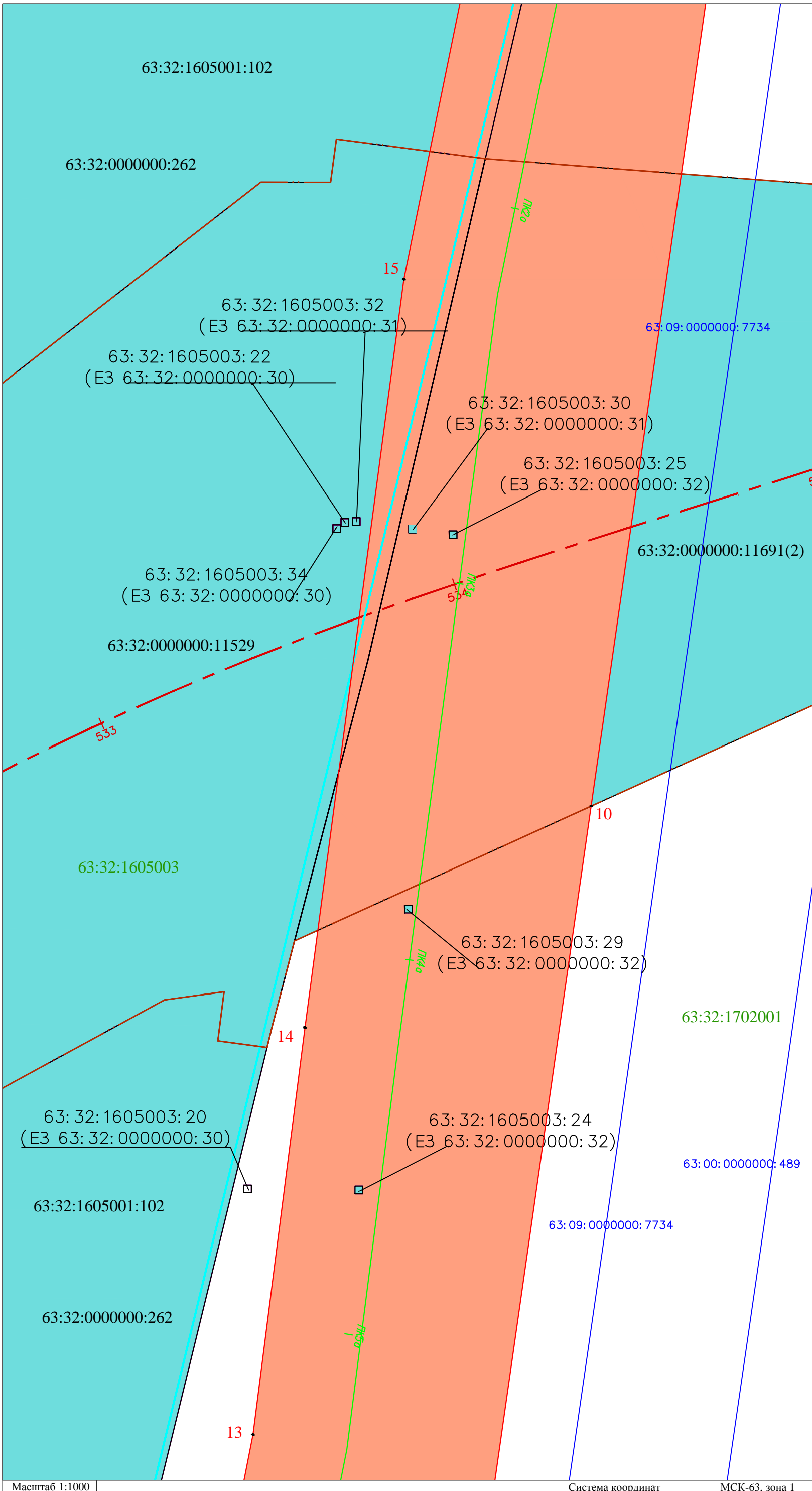
63:00:0000000:489 - кадастровый номер объекта капитального строительства
63:32:0000000:11691 - кадастровый номер земельного участка
63:32:1702001 - номер кадастрового квартала



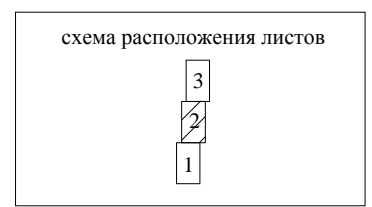
Условные обозначения:

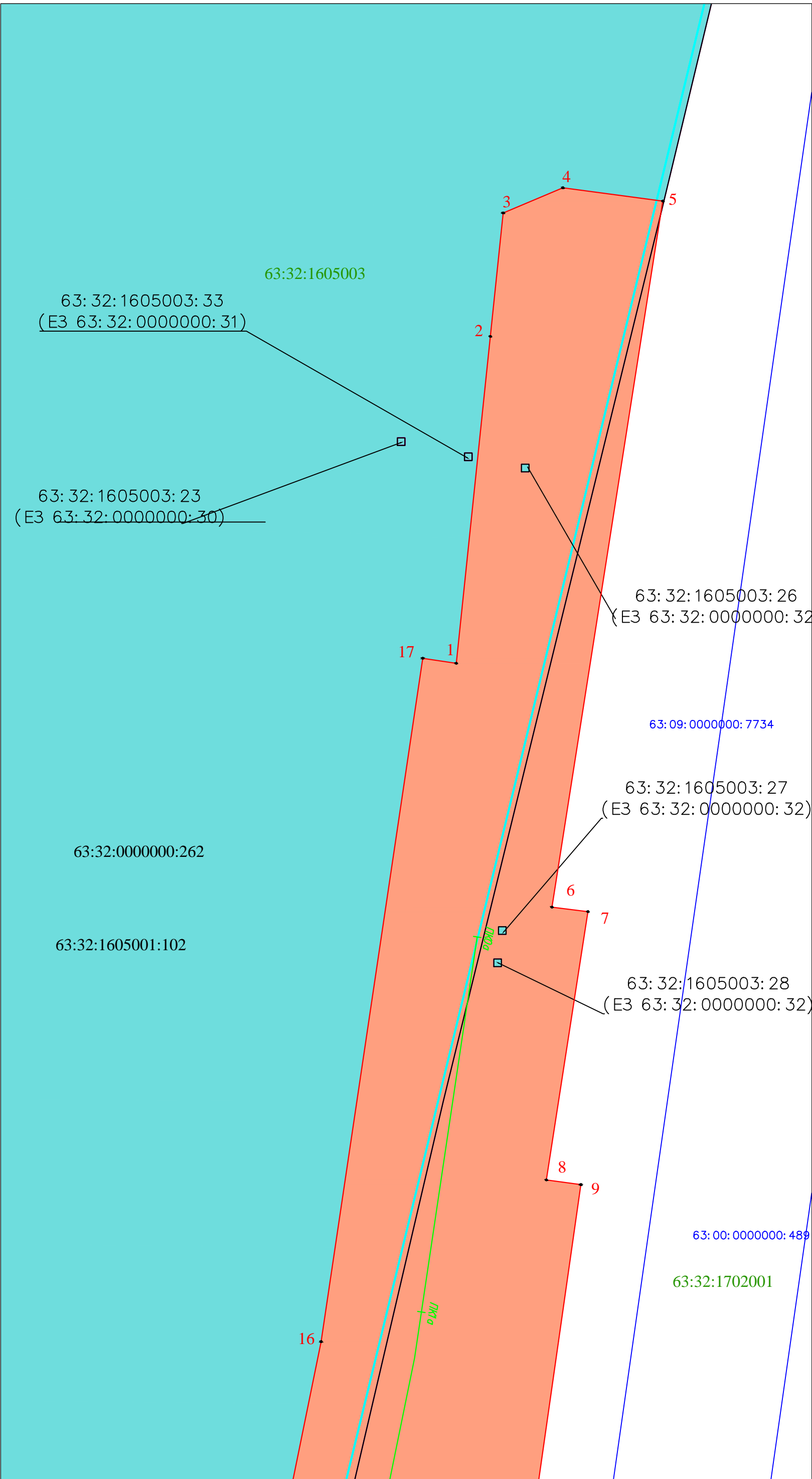
-  - проектные границы публичного сервитута
-  - характерные точки границ публичного сервитута
-  - граница зоны планируемого размещения объекта "Строительство обхода г. Тольятти с мостовым переходом через р. Волгу в составе международного транспортного маршрута «Европа - Западный Китай» (I этап - мостовой переход через р. Волгу в муниципальных районах Ставропольский и Шигонский)"
-  - границы земельных участков, в отношении которых испрашивается публичный сервитут
- 63:00:0000000:489 - кадастровый номер объекта капитального строительства
- 63:32:0000000:11691 - кадастровый номер земельного участка
- 63:32:1702001 - номер кадастрового квартала
-  - граница кадастрового квартала



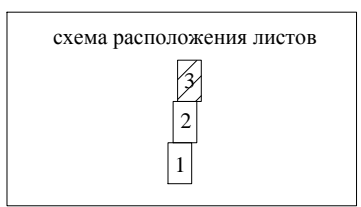


- Условные обозначения:**
- проектные границы публичного сервитута
 - характерные точки границ публичного сервитута
 - граница зоны планируемого размещения объекта "Строительство обхода г. Тольятти с мостовым переходом через р. Волгу в составе международного транспортного маршрута «Европа - Западный Китай» (I этап - мостовой переход через р. Волгу в муниципальных районах Ставропольский и Шигонский)"
 - границы земельных участков, в отношении которых испрашивается публичный сервитут
 - 63:00:0000000:489 - кадастровый номер объекта капитального строительства
 - 63:32:0000000:11691 - кадастровый номер земельного участка
 - 63:32:1702001 - номер кадастрового квартала
 - граница кадастрового квартала





- Условные обозначения:**
- проектные границы публичного сервитута
 - 3.** - характерные точки границ публичного сервитута
 - граница зоны планируемого размещения объекта "Строительство обхода г. Тольятти с мостовым переходом через р. Волгу в составе международного транспортного маршрута «Европа - Западный Китай» (I этап - мостовой переход через р. Волгу в муниципальных районах Ставропольский и Шигонский)"
 - границы земельных участков, в отношении которых испрашивается публичный сервитут
 - 63:00:0000000:489 - кадастровый номер объекта капитального строительства
 - 63:32:0000000:11691 - кадастровый номер земельного участка
 - 63:32:1702001 - номер кадастрового квартала
 - граница кадастрового квартала



ОПИСАНИЕ ГРАНИЦ ПУБЛИЧНОГО СЕРВИТУТА

Российская Федерация, Самарская область, муниципальный район Ставропольский,
сельское поселение Подстепки
(местоположение публичного сервитута)

Система координат МСК-63, зона 1

Перечень характерных точек

Обозначение характерных точек границ	Координаты, м		Метод определения координат и средняя квадратичная погрешность положения характерной точки (M _t), м	Описание закрепления точки
	X	Y		
1	2	3	4	5
1	424912.11	1303389.73	Аналитический метод, 0.10	-
2	424998.29	1303398.71	Аналитический метод, 0.10	-
3	425030.87	1303402.11	Аналитический метод, 0.10	-
4	425037.48	1303417.84	Аналитический метод, 0.10	-
5	425033.98	1303444.20	Аналитический метод, 0.10	-
6	424847.83	1303414.96	Аналитический метод, 0.10	-
7	424846.63	1303424.45	Аналитический метод, 0.10	-
8	424775.91	1303413.51	Аналитический метод, 0.10	-
9	424774.66	1303422.61	Аналитический метод, 0.10	-
10	424485.47	1303381.32	Аналитический метод, 0.10	-
11	424208.69	1303341.80	Аналитический метод, 0.10	-
12	424217.39	1303272.10	Аналитический метод, 0.10	-
13	424319.83	1303292.22	Аналитический метод, 0.10	-
14	424427.13	1303305.92	Аналитический метод, 0.10	-
15	424624.29	1303331.96	Аналитический метод, 0.10	-
16	424733.27	1303354.10	Аналитический метод, 0.10	-
17	424913.45	1303380.92	Аналитический метод, 0.10	-
1	424912.11	1303389.73	Аналитический метод, 0.10	-