

**ГРАФИЧЕСКОЕ ОПИСАНИЕ МЕСТОПОЛОЖЕНИЯ ГРАНИЦ ПУБЛИЧНОГО СЕРВИТУТА
СХЕМА РАСПОЛОЖЕНИЯ ГРАНИЦ ПУБЛИЧНОГО СЕРВИТУТА**
в целях размещения сетей связи, которые переносятся в связи
с изъятием земельных участков, на которых они ранее располагались, для государственных
нужд Самарской области, в целях строительства
обхода г.Тольятти с мостовым переходом через р.Волгу
в составе международного транспортного маршрута
"Европа - Западный Китай" (III этап)

ПРИЛОЖЕНИЕ
к распоряжению Правительства
Самарской области
от _____ № _____

Площадь зоны действия публичного сервитута
в границах земельного участка с кадастровым
номером 63:37:0000000:10630 - 7146 кв.м

Площадь зоны действия публичного сервитута
в границах земельного участка с кадастровым
номером 63:37:0000000:10406 -131 кв.м

Площадь зоны действия публичного сервитута
в границах земельного участка с кадастровым
номером 63:37:1403005:47 -243 кв.м






Площадь зоны действия публичного сервитута
в границах земельного участка с кадастровым
номером 63:37:1403005:50 - 402 кв.м

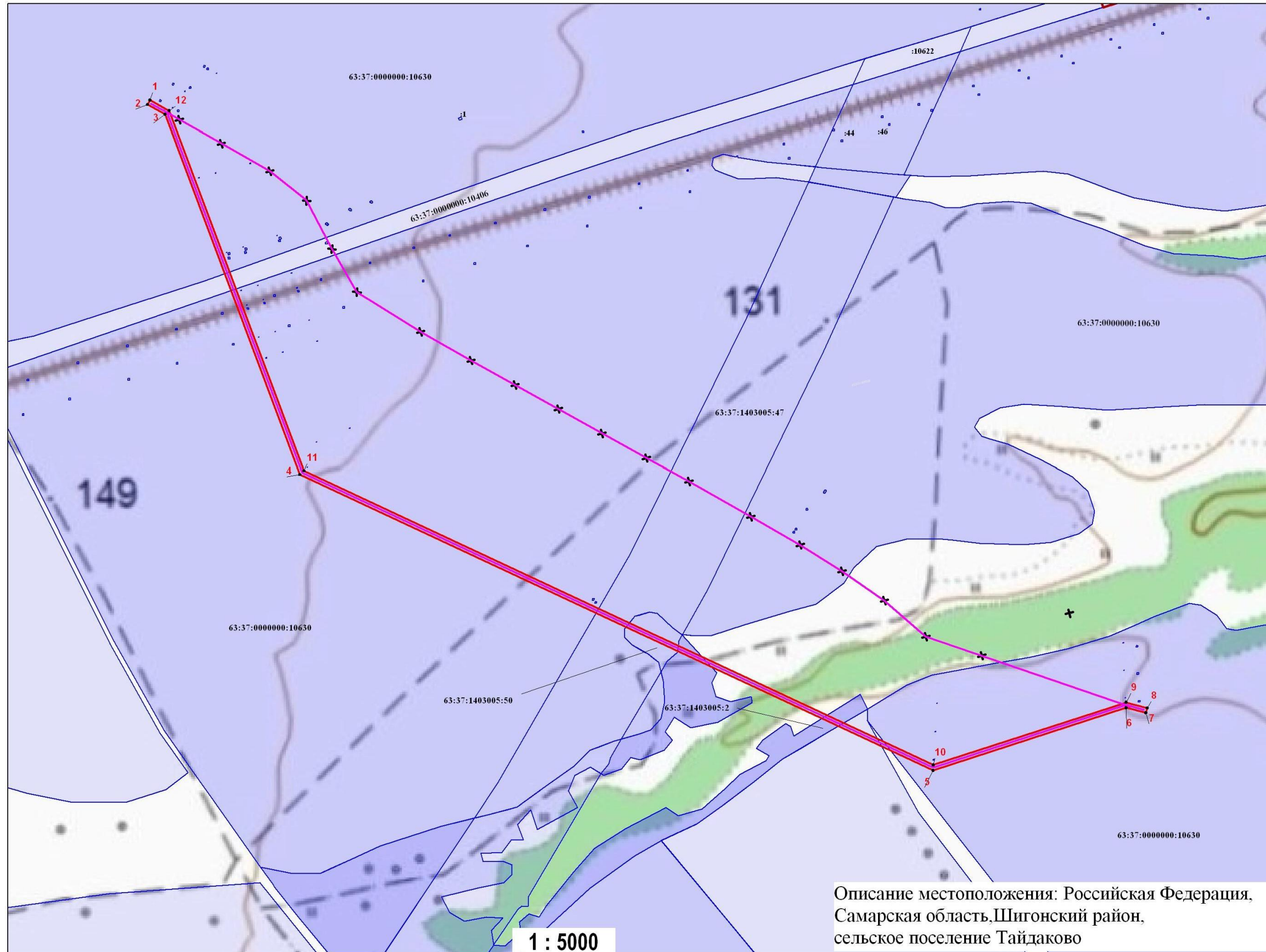
Площадь зоны действия публичного сервитута
в границах земельного участка с кадастровым
номером ЕЗ 63:37:0000000:8307
(63:37:1403005:2) - 367 кв.м

Площадь зоны действия публичного сервитута
в границах земельного участка с кадастровым
номером 63:37:1403005:45 - 306 кв.м

Площадь зоны действия публичного сервитута
в границах земель неразграниченной
государственной собственности -995 кв.м

Условные обозначения:

-  - проектные границы публичного сервитута
-  2 - характерные точки границы публичного сервитута
-  - границы земельных участков, в отношении которых испрашивается публичный сервитут
- 63:37:0000000:10630 - кадастровые номера земельных участков, в отношении которых испрашивается публичный сервитут
-  - проектное местоположение сетей связи
-  - существующее местоположение сетей связи



Описание местоположения: Российская Федерация,
Самарская область, Шигонский район,
сельское поселение Тайдаково

1 : 5000

ОПИСАНИЕ ГРАНИЦ ПУБЛИЧНОГО СЕРВИТУТА

Российская Федерация, Самарская область, Шигонский район, сельское поселение Тайдаково
(местоположение публичного сервитута)

Система координат _____ МСК 63 зона I

Перечень характерных точек

Обозначение характерных точек границ	Координаты, м		Метод определения координат и средняя квадратичная погрешность положения характерной точки (M_i), м	Описание закрепления точки
	X	Y		
1	419204.73	1296127.93	Метод спутниковых геодезических измерений (определений), 0.1	—
2	419199.49	1296125.01	Метод спутниковых геодезических измерений (определений), 0.1	—
3	419187.7	1296146.16	Метод спутниковых геодезических измерений (определений), 0.1	—
4	418753.82	1296308.68	Метод спутниковых геодезических измерений (определений), 0.1	—
5	418396.83	1297071.6	Метод спутниковых геодезических измерений (определений), 0.1	—
6	418472.61	1297304.39	Метод спутниковых геодезических измерений (определений), 0.1	—
7	418466.42	1297328.06	Метод спутниковых геодезических измерений (определений), 0.1	—
8	418472.22	1297329.58	Метод спутниковых геодезических измерений (определений), 0.1	—
9	418478.86	1297304.2	Метод спутниковых геодезических измерений (определений), 0.1	—
10	418403.27	1297071.99	Метод спутниковых геодезических измерений (определений), 0.1	—
11	418758.22	1296313.44	Метод спутниковых геодезических измерений (определений), 0.1	—
12	419191.87	1296151	Метод спутниковых геодезических измерений (определений), 0.1	—
1	419204.73	1296127.93	Метод спутниковых геодезических измерений (определений), 0.1	—