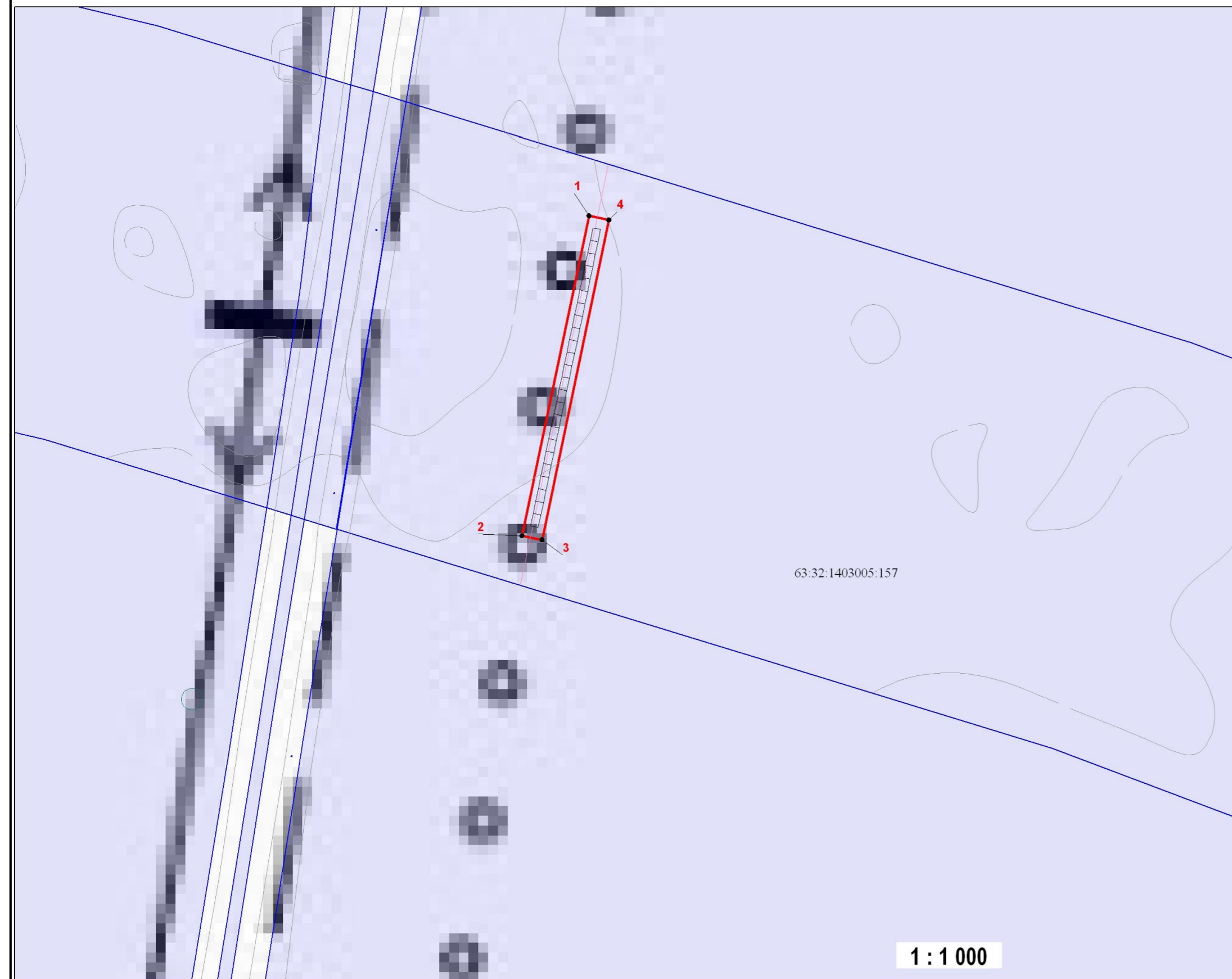


СХЕМА РАСПОЛОЖЕНИЯ ГРАНИЦ ПУБЛИЧНОГО СЕРВИТУТА






в целях размещения сети связи, которая переносится в связи с изъятием земельных участков,
на которой она ранее располагалась, для государственных нужд Самарской области, в целях строительства
обхода г.Тольятти с мостовым переходом через р.Волгу в составе международного транспортного маршрута
"Европа - Западный Китай" (II этап)

Описание местоположения: Российская Федерация,
Самарская область, Ставропольский район,
сельское поселение Васильевка

Площадь зоны действия публичного сервитута
в границах земельного участка с кадастровым
номером 63:32:1403005:157 - 369 кв.м



Условные обозначения:

-  проектные границы публичного сервитута
-  **2** характерные точки границы публичного сервитута
-  границы земельных участков, в отношении которых испрашивается публичный сервитут
-  кадастровые номера земельных участков, в отношении которых испрашивается публичный сервитут
-  проектное местоположение сетей связи

1 : 1 000

ОПИСАНИЕ ГРАНИЦ ПУБЛИЧНОГО СЕРВИТУТА

Российская Федерация, Самарская область, Ставропольский район, сельское поселение
Васильевка

(местоположение публичного сервитута)

Система координат _____ МСК 63 зона I _____

Перечень характерных точек

Обозначение характерных точек границ	Координаты, м		Метод определения координат и средняя квадратичная погрешность положения характерной точки (M_i), м	Описание закрепления точки
	X	Y		
1	430838.4	1332894.66	Метод спутниковых геодезических измерений (определений), 0.1	—
2	430763.05	1332878.91	Метод спутниковых геодезических измерений (определений), 0.1	—
3	430762.07	1332883.61	Метод спутниковых геодезических измерений (определений), 0.1	—
4	430837.42	1332899.36	Метод спутниковых геодезических измерений (определений), 0.1	—
1	430838.4	1332894.66	Метод спутниковых геодезических измерений (определений), 0.1	—