

# ГРАФИЧЕСКОЕ ОПИСАНИЕ МЕСТОПОЛОЖЕНИЯ ГРАНИЦ ПУБЛИЧНОГО СЕРВИТУТА

## СХЕМА РАСПОЛОЖЕНИЯ ГРАНИЦ ПУБЛИЧНОГО СЕРВИТУТА

ПРИЛОЖЕНИЕ  
к распоряжению Правительства  
Самарской области  
от \_\_\_\_\_ № \_\_\_\_\_

в целях размещения сети связи, которая переносится в связи с изъятием земельных участков,  
на которых она ранее располагалась, для государственных нужд Самарской области, в целях строительства  
обхода г.Тольятти с мостовым переходом через р.Волгу в составе международного транспортного маршрута  
"Европа - Западный Китай" (II этап)

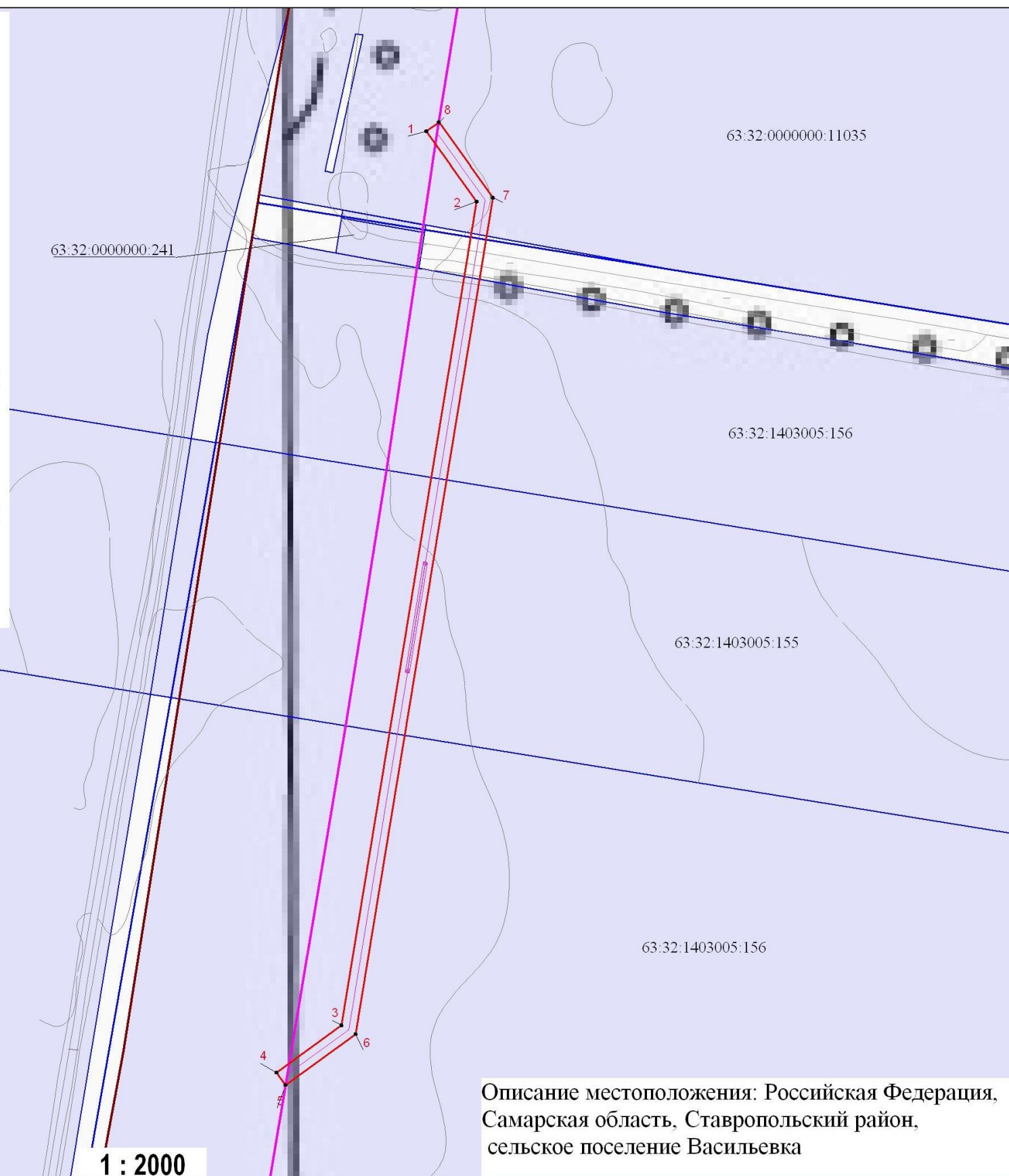
Площадь зоны действия публичного сервитута  
в границах земельного участка с кадастровым  
номером 63:32:0000000:11035 - 293 кв.м

Площадь зоны действия публичного сервитута  
в границах земельного участка с кадастровым  
номером 63:32:1403005:156 - 1 378 кв.м







Площадь зоны действия публичного сервитута  
в границах земельного участка с кадастровым  
номером 63:32:1403005:155 - 606 кв.м

Площадь зоны действия публичного сервитута  
в границах земель неразграниченной муниципальной  
собственности в кадастровом  
квартале 63:32:1403003 - 8 кв.м

Площадь зоны действия публичного сервитута  
в границах земель неразграниченной муниципальной  
собственности в кадастровом  
квартале 63:32:1403005 - 94 кв.м



Условные обозначения:

-  - проектные границы публичного сервитута
-  2 - характерные точки границы публичного сервитута
-  - границы земельных участков, в отношении которых испрашивается публичный сервитут
-  - кадастровые номера земельных участков, в отношении которых испрашивается публичный сервитут
-  - проектное местоположение сетей связи
-  - существующее местоположение сетей связи

Описание местоположения: Российская Федерация,  
Самарская область, Ставропольский район,  
сельское поселение Васильевка

1 : 2000

# ОПИСАНИЕ ГРАНИЦ ПУБЛИЧНОГО СЕРВИТУТА

Российская Федерация, Самарская область, Ставропольский район, сельское поселение Васильевка

(местоположение публичного сервитута)

Система координат МСК 63 зона I

## Перечень характерных точек

Обозначение характерных точек границ	Координаты, м		Метод определения координат и средняя квадратичная погрешность положения характерной точки ( $M_i$ ), м	Описание закрепления точки
	X	Y		
1	431337,33	1330965,37	Метод спутниковых геодезических измерений (определений), 0.1	–
2	431309,95	1330985,02	Метод спутниковых геодезических измерений (определений), 0.1	–
3	430987,81	1330932,17	Метод спутниковых геодезических измерений (определений), 0.1	–
4	430969,38	1330906,79	Метод спутниковых геодезических измерений (определений), 0.1	–
5	430964,52	1330910,32	Метод спутниковых геодезических измерений (определений), 0.1	–
6	430984,41	1330937,69	Метод спутниковых геодезических измерений (определений), 0.1	–
7	431311,43	1330991,35	Метод спутниковых геодезических измерений (определений), 0.1	–
8	431340,83	1330970,24	Метод спутниковых геодезических измерений (определений), 0.1	–
1	431337,33	1330965,37	Метод спутниковых геодезических измерений (определений), 0.1	–