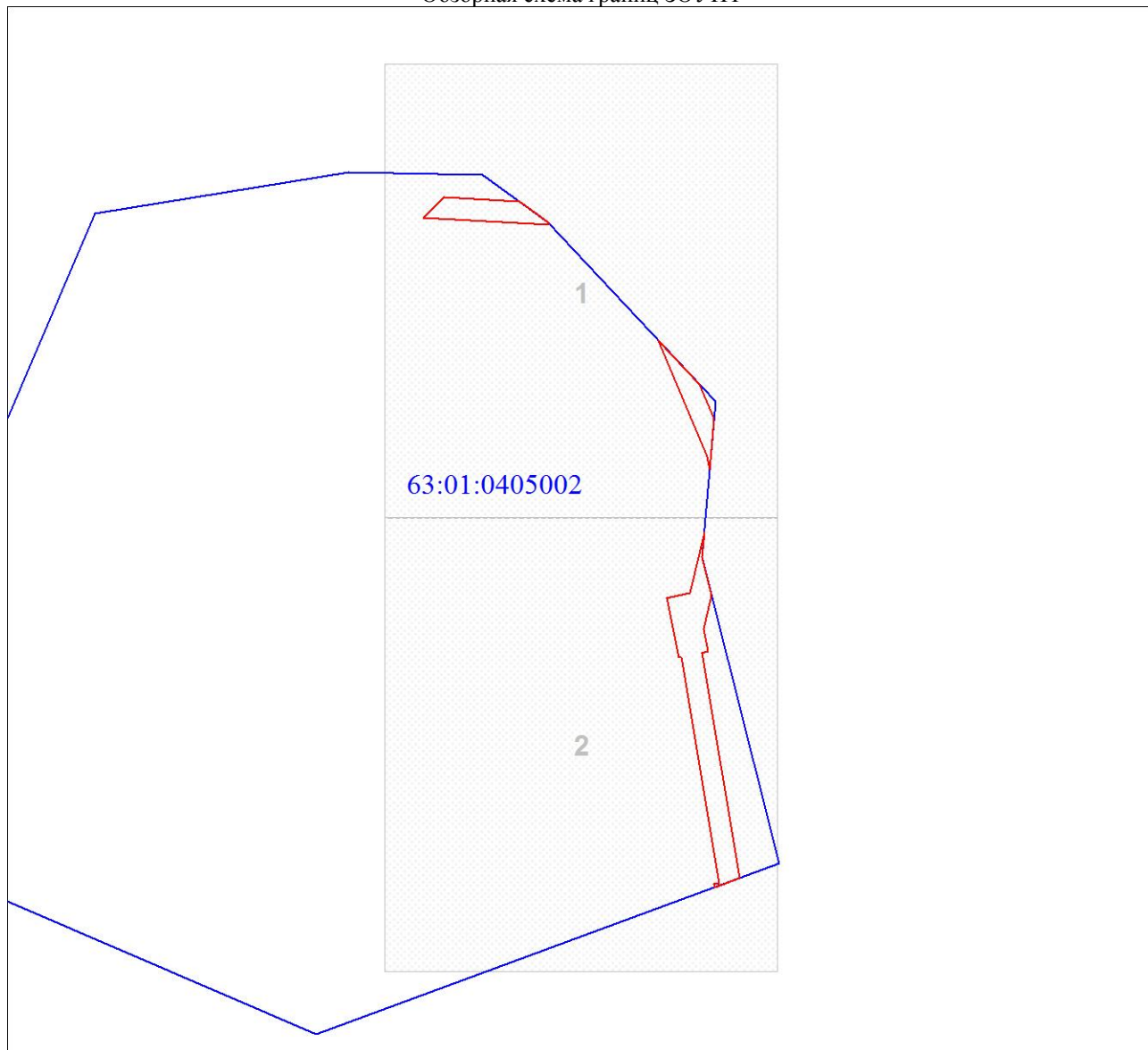



План границ объекта

Обзорная схема границ ЗОУИТ



Масштаб 1:4473

Используемые условные знаки и обозначения:



Характерная точка границы публичного сервитута



Надписи номеров характерных точек границы публичного сервитута




Проектная граница публичного сервитута



Граница кадастрового квартала



Обозначение кадастрового квартала



Существующая часть границы, имеющиеся в ЕГРН сведения о которой достаточны для определения ее местоположения



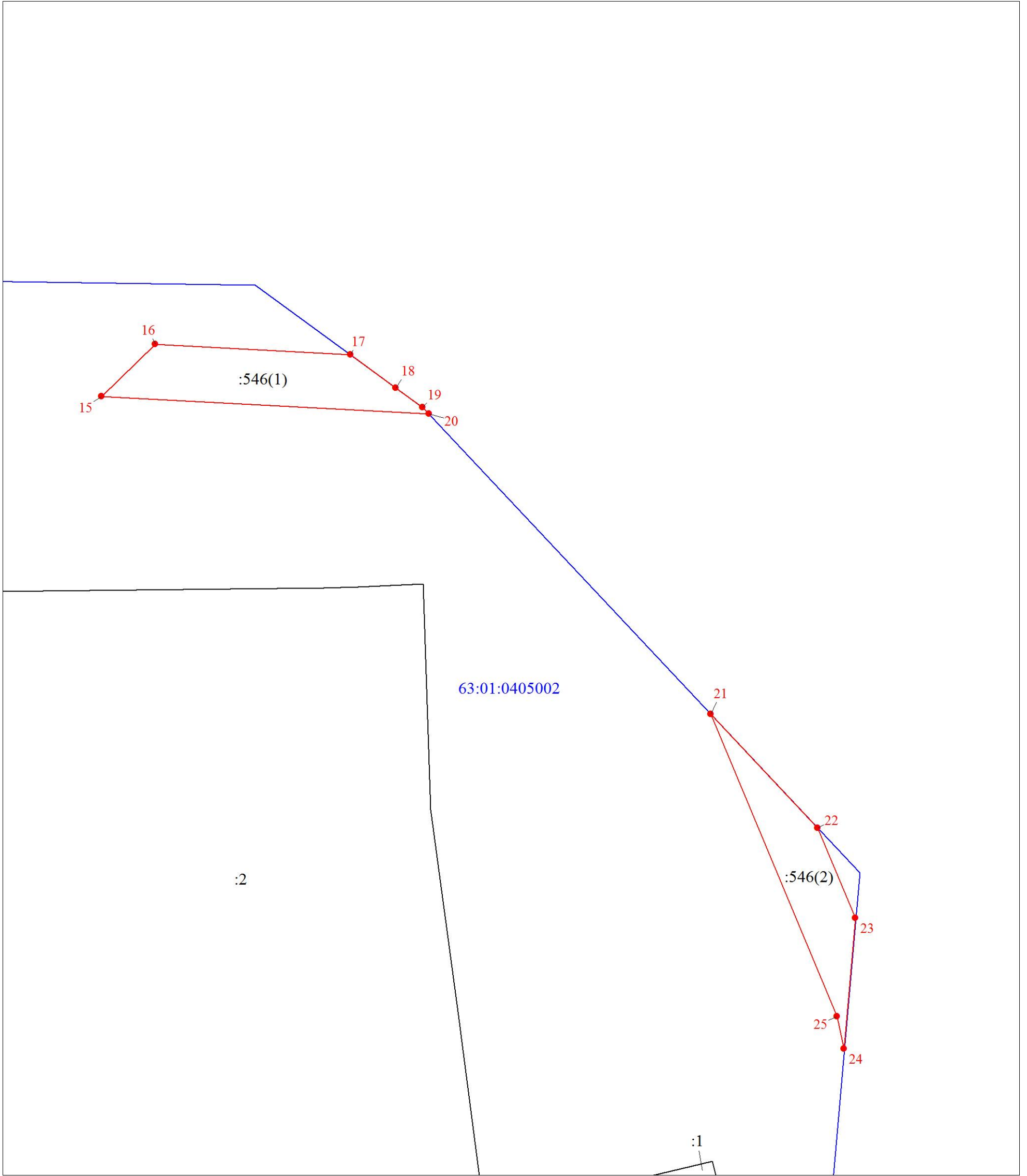
Надписи кадастрового номера земельного участка

Подпись _____



Дата 19 августа 2019 г.

Место для оттиска печати (при наличии) лица, составившего описание местоположения границ объекта



Масштаб 1:1000

Используемые условные знаки и обозначения:

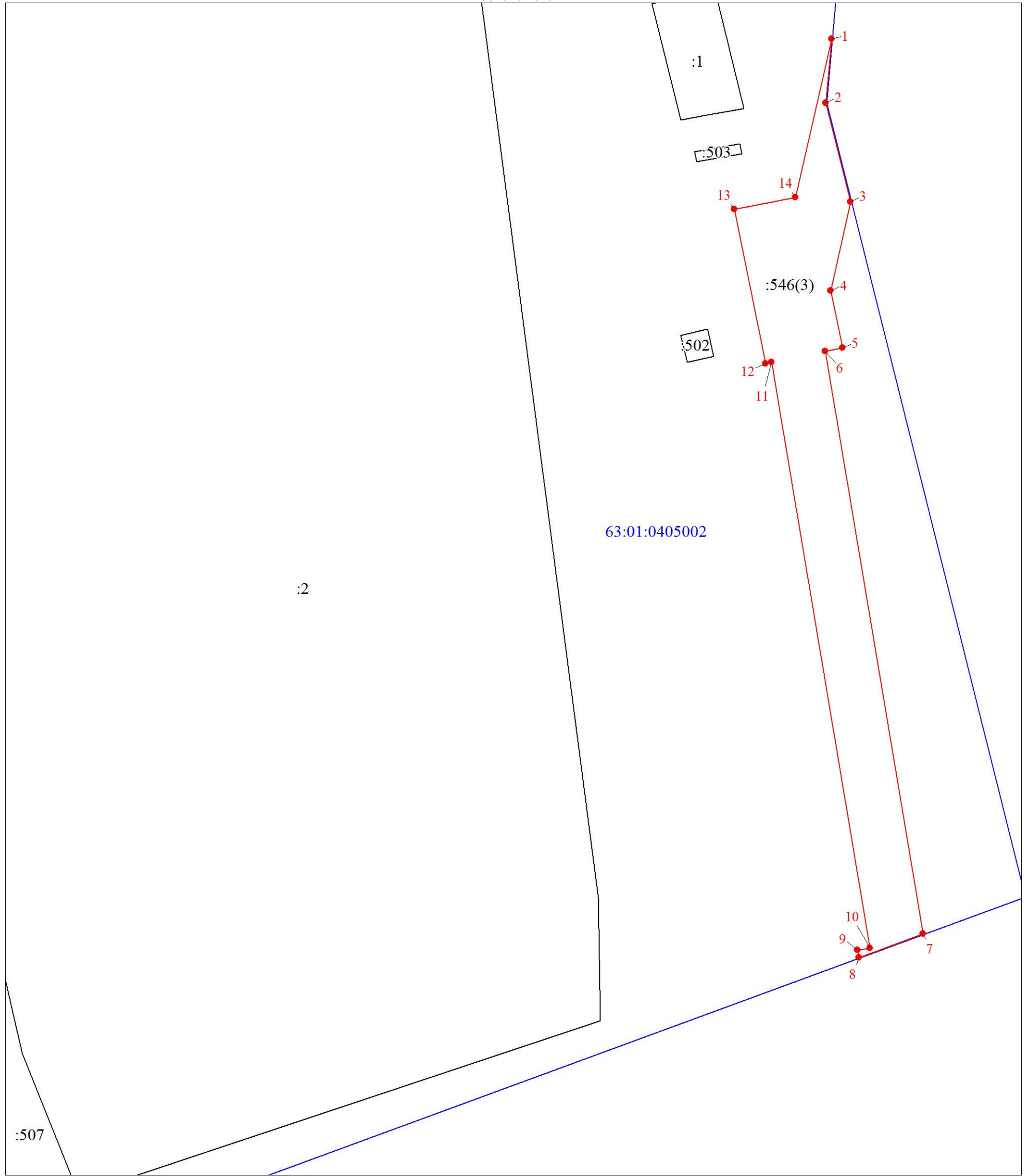
Условные обозначения представлены на листе 1

Подпись _____

Дата 19 августа 2019 г.

Место для оттиска печати (при наличии) лица, составившего описание местоположения границ объекта





Масштаб 1:1000

Используемые условные знаки и обозначения:

Условные обозначения представлены на листе 1

Подпись _____



Дата 19 августа 2019 г.

Место для оттиска печати (при наличии) лица, составившего описание местоположения границ объекта