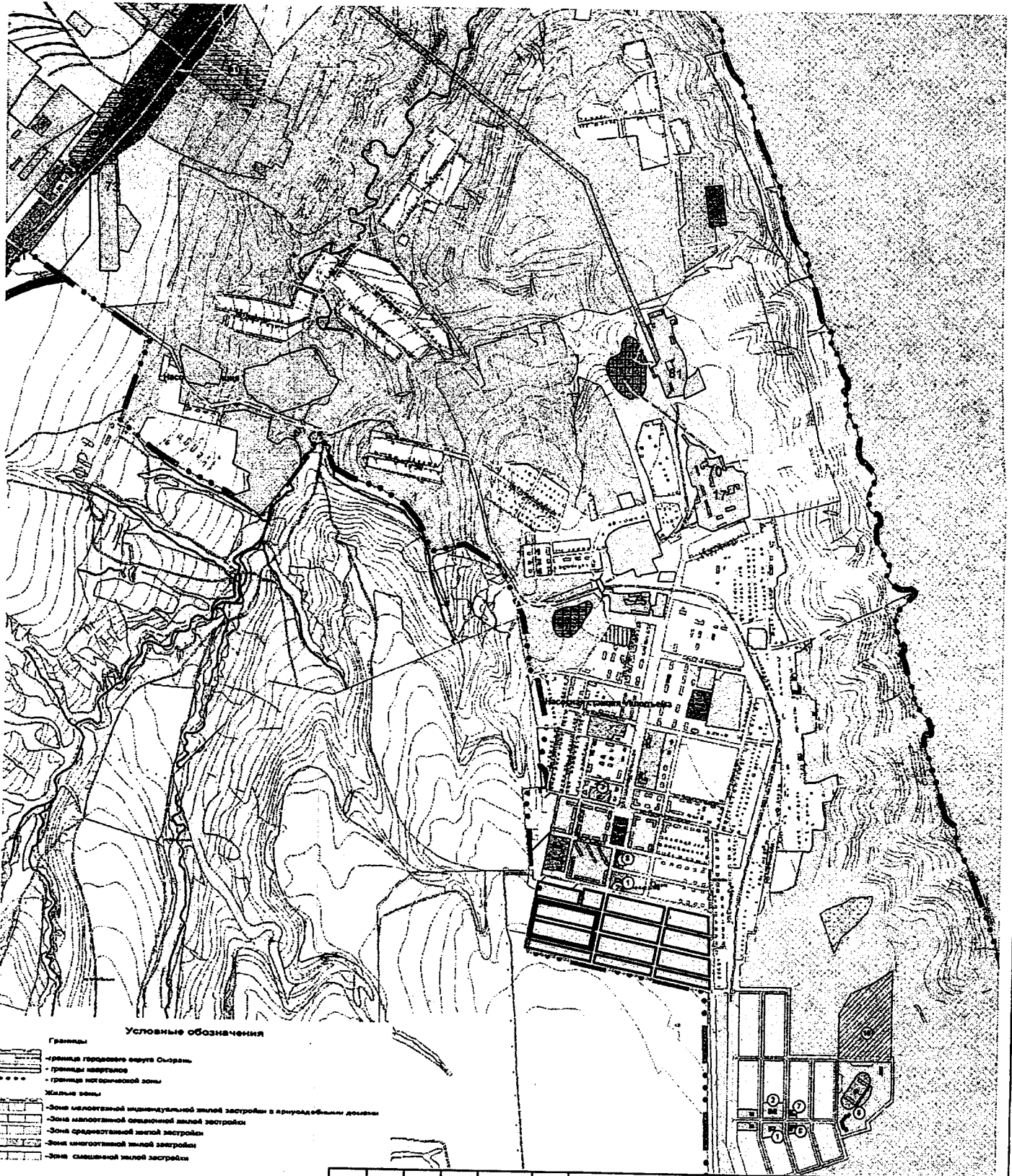


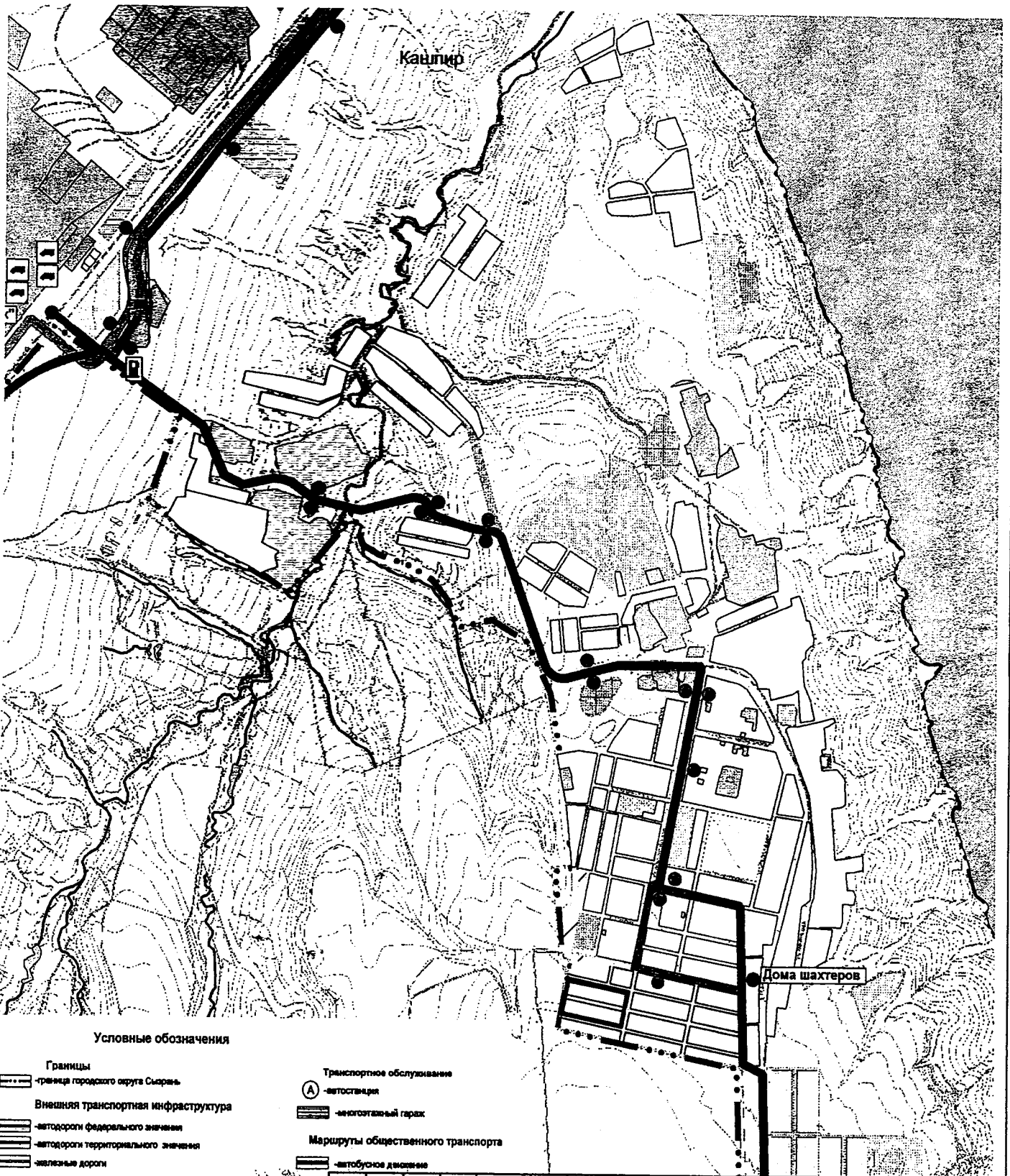
Схема функционального зонирования пос.Новокашпирский г.о.Сызрань М1:25000



СЫЗРАНЬ
2012

						1041-П1			
						Разработка проекта планировки с проектом землеустройства земельного участка площадью 29,56 га кадастровый номер 5365:08:020:1030:70, расположенного в Южной части административной территории, образованной ул.3-я Рудничная с севера, ул.Рудничная с востока, землями Сызранского района с юга и запада.			
Изм.	Кол.уч	Лист	Издок.	Подп.	Дата	Проект планировки территории.	Стадия	Лист	Листов
Разработал	Чеснокова		<i>Чеснокова</i>	23.01	Схема функционального зонирования земельного участка.		П	5	
Рук. группы	Чеснокова		<i>Чеснокова</i>	2012					
ГИП	Аляев		<i>Аляев</i>						
Директор	Кирпичев		<i>Кирпичев</i>						
						ЗАО "Сызраньпроект"			

Схема движения общественного транспорта пос.Новокашпирский г.о.Сызрань М1:25000



Условные обозначения

- Границы**
 - граница городского округа Сызрань
- Внешняя транспортная инфраструктура**
 - автодороги федерального значения
 - автодороги территориального значения
 - железные дороги
- Транспортное обслуживание**
 (Ж) железнодорожные станции
 (А) автостанции
 (Т) троллейбусное депо
 (П) речной порт
 ● причал
 ● остановки общественного транспорта
 [АЗС] АЗС
 [завод] автотранспортные предприятия

- Транспортное обслуживание**
 (А) автостанции
 [завод] неаэрозольный гараж
- Маршруты общественного транспорта**
 - автобусное движение

104-П

Разработчик проекта планировки с проектом подъезда земельного участка площадью 29,56 га к железной дороге Ю663-006-020: Ю663-070, расположенного в Юго-Восточной части п/ос.Новокашпирский г.о.Сызрань, ограниченного ул.3-я Рудничная с севера, ул.Рудничная с востока, землями Сызранского района с юга и запада.

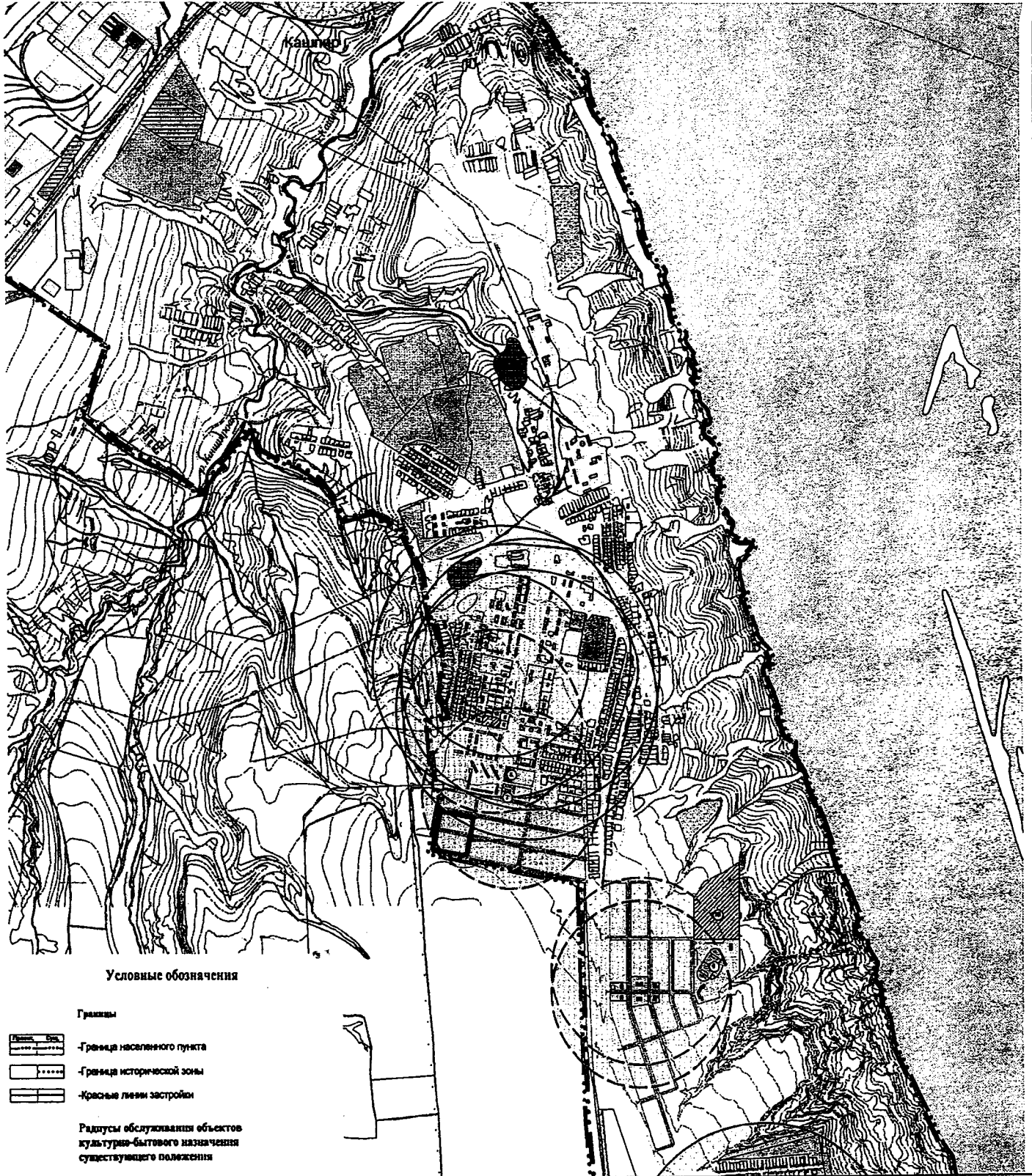
Изм.	Кол.ч.	Лист	Инд.	Подп.	Дата
Разработчик	Чеснокова	Еду			23.01
Рук. группа	Чеснокова	Еду			2012
ГИП	Аляев				15.01.2012
Директор	Кирличев				

Проект планировки территории.
 Схема движения общественного транспорта пос.Новокашпирский г.о.Сызрань.

Стадия	Лист	Листов
П	4	




3АО "Сызраньпроект"

Схема радиусов обслуживания населения. Детские дошкольные учреждения и школы
 пос.Новокашпирский г.о.Сызрань. М1:20000





Условные обозначения



Границы

-  -Граница населенного пункта
-  -Граница исторической зоны
-  -Красные линии застройки

Радиусы обслуживания объектов культурно-бытового назначения существующего положения

-  -Детские дошкольные учреждения (300 м, 500 м)
-  -Школы (500 м, 750 м)

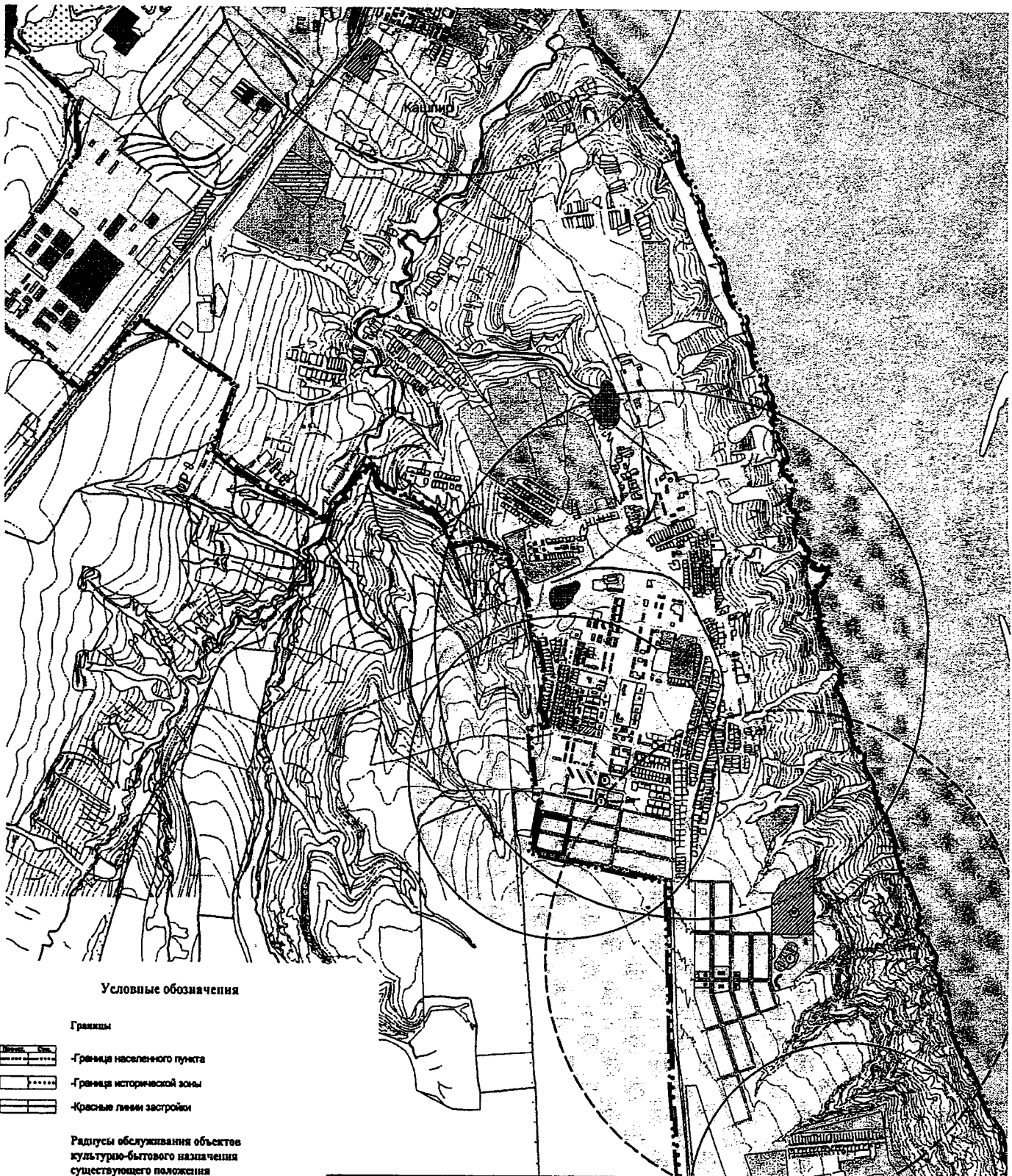
Радиусы обслуживания объектов культурно-бытового назначения проектного предложения

-  -Детские дошкольные учреждения (300 м, 500 м)
-  -Школы (500 м, 750 м)

Изн.	Кол.уч.	Лист	№док.	Подп.	Дата
Разработал	Чеснокова			<i>Чеснокова</i>	23/01
Рук. группы	Чеснокова			<i>Чеснокова</i>	20/12
ГИП	Аляев			<i>Аляев</i>	
Директор	Кирпичев			<i>Кирпичев</i>	

1041-П1		
Разработка проекта планировки с проектом размещения земельного участка площадью 29,15 кв. гектаров, кадастровый номер 1063:04-020:1030:70, расположенное в ПЗУ территории в исторической части пос.Новокашпирский г.о.Сызрань, ограниченное ул.3-я Рубинская-с севера, ул.Рубинская-с востока, землями Сызранского района-с запада и юга.		
Проект планировки территории.	Стадия	Лист
	П	2
Схема радиусов обслуживания населения. Детские дошкольные учреждения и школы пос.Новокашпирский г.о.Сызрань.	3АО "Сызраньпроект"	

Схема радиусов обслуживания населения. Учреждения здравоохранения и физкультурно - оздоровительные учреждения пос.Новокашпирский г.о.Сызрань. М1:20000



Условные обозначения

Границы

- Граница населенного пункта
- Граница исторической зоны
- Красные линии застройки

Радиусы обслуживания объектов культурно-бытового назначения существующего положения

- Учреждения здравоохранения (1000 м)
- Физкультурно- спортивные сооружения (1500 м)

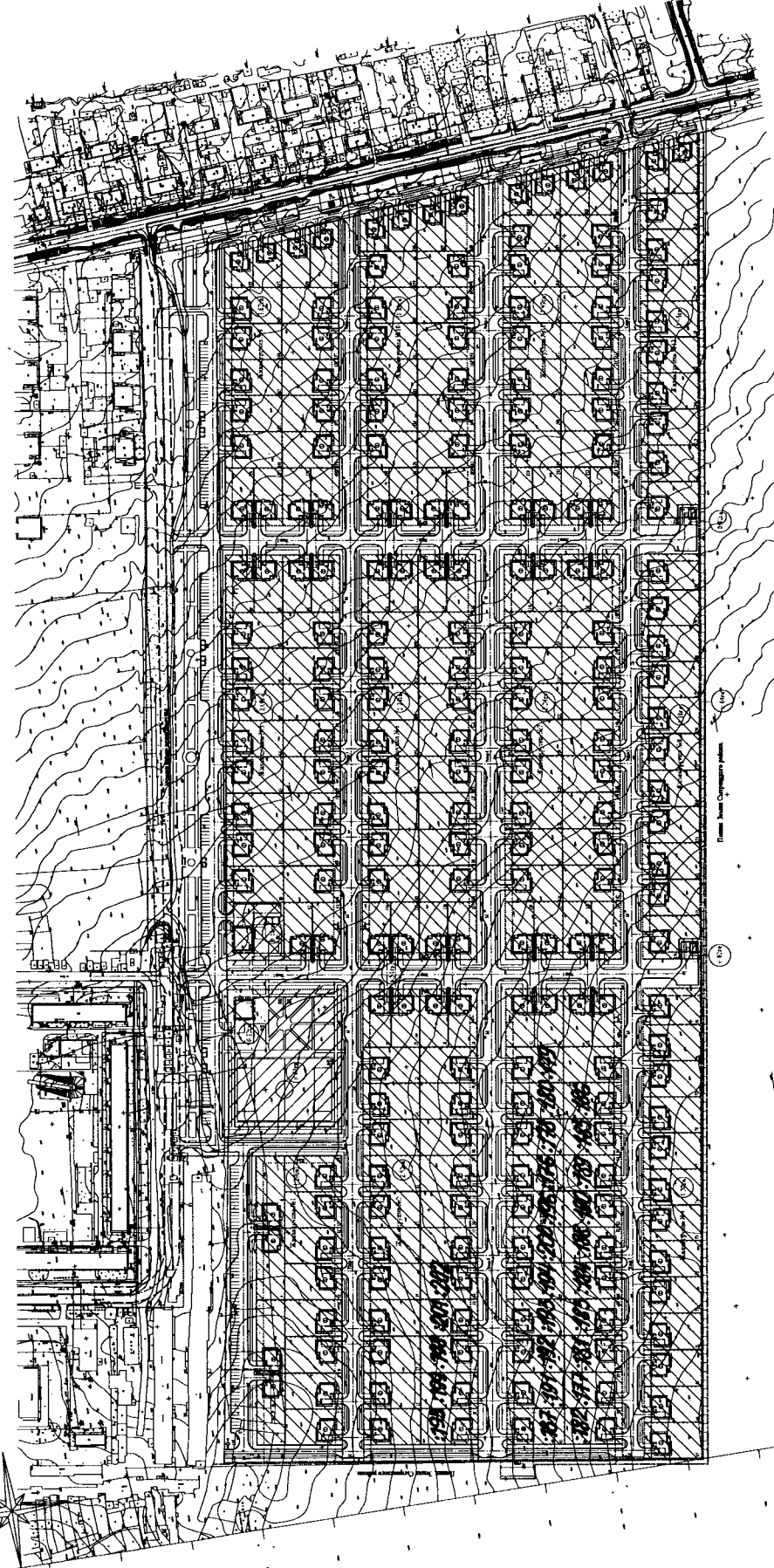
Радиусы обслуживания объектов культурно-бытового назначения проектного предложения

- Учреждения здравоохранения (1000 м)
- Физкультурно- спортивные сооружения (1500 м)

						Ю41- П			
						Разработка проекта планировки с проектом размещения земельного участка площадью 23,6га под строительство номер КМЗ.04.020.1030.70, расположенного в Южной части п/объекта №1041, с/д.Сызрань, с/д.Сызрань, с/д.Сызрань ул.3-я Рудничная-с собора, ул.Рудничная-с востока, земли Сызранского района-с юга и запада.			
Изн.	Кол.уч	Лист	№док.	Подп.	Дата	Проект планировки территории.	Стадия	Лист	Листов
Разработал	Чеснокова			<i>Чеснокова</i>	23.04		П	3	
Рук. группы	Чеснокова			<i>Чеснокова</i>	2012				
ГИП	Аляев			<i>Аляев</i>					
Директор	Кирпичев			<i>Кирпичев</i>		Схема радиусов обслуживания населения. Учреждения здравоохранения и физкультурно-оздоровительные учреждения пос.Новокашпирский г.о.Сызрань.			
						ЗАО "Сызраньпроект"			

Водоотвод территории и благоустройство дворов и проездов

№	Площадь, кв. м	Среднегодовая норма, л/сек	
		Среднегодовая норма, л/сек	Максимальная норма, л/сек
1	27106,2500	1,1	2,0
2	770,00	1,1	2,0
3	770,00	1,1	2,0
4	9,18	1,1	2,0
5	3,00	1,1	2,0



- Легенда:**
- линия водопровода
 - линия канализации
 - линия ливневой канализации
 - линия газопровода
 - линия электропередачи
 - линия теплопровода
 - линия связи
 - линия водосточной канализации
 - линия водопровода
 - линия канализации
 - линия ливневой канализации
 - линия газопровода
 - линия электропередачи
 - линия теплопровода
 - линия связи

Инженер-проектировщик:	Э.М. Павлова
Проверил:	Ю.В. Павлова
Датум:	2001 г.
Масштаб:	1:1000